

Z á p i s n i c a
zo zasadnutia Obecného zastupiteľstva v Závode
konaného dňa 24. marca 2022

Prítomní:

Patrik Michálek, Ing. Peter Vrablec, Dušan Majzún, Richard Rusňák, Ing. Milan Šišolák,
Ing. Juraj Kopiar, Ján Prelec

Ospravedlnení :

Mgr. Iveta Balejčíková, Bc. Michal Duška, Alojz Krajčír, Ing. Mária Středová

Program zasadnutia:

1. Otvorenie zasadnutia
2. Určenie overovateľov a zapisovateľa zápisnice
3. Voľba návrhovej komisie
4. Informácia starostu o dianí v obci
5. Kontrola uznesení
6. Informácie predsedov komisií o činnosti komisií
7. Správa hlavného kontrolóra o výsledku kontrol a kontrolnej činnosti za rok 2021
8. Zmena rozpočtu
9. Rôzne
10. Uznesenia
11. Záver

1. Otvorenie zasadnutia

Zasadnutie Obecného zastupiteľstva v Závode otvoril a viedol starosta obce Ing. Peter Vrablec. Privítal prítomných a oboznámil ich s programom zasadnutia. Program zasadnutia bol poslancami OZ schválený.

2. Určenie overovateľov a zapisovateľa zápisnice

Za overovateľov zápisnice boli navrhnutí poslanci: Ing. Juraj Kopiar, Ing. Milan Šišolák

3. Voľba návrhovej komisie

Do návrhovej komisie starosta obce navrhol poslancov: Richard Rusňák, Ján Prelec

4. Informácia starostu o dani v obci

Starosta predniesol správu starostu o dani v obci za obdobie od 09.12.2021 do 24.03.2022.

- **Kultúra – Gulášmajster 2022**

Keďže uvoľnenia opatrení ku COVID 19 začali platiť reálne od 26.2.2022, do tohto dátumu sa žiadne kultúrne akcie nekonali. Gulášmajster sa po ročnej odmlke uskutočnil s 25 družstvami. Hojná účasť občanov potvrdila, že akcia má dobré meno a súťažiaci mali silnú konkurenciu. Ďakujem členom kultúrnej komisie aj zamestnancom OÚ za dobre zvládnutú akciu.

- **Vodáreň**

Po zapojení tretej studne sme vykonali odbery vody na komplexné rozbory a objednali povinné čerpacie skúšky a vyhotovenie správy pre povoloací proces na MŽP SR. Elektrolyzér na výrobu chlóru bol objednaný už v januári. Termín dodávky je stanovený na koniec marca.

- **Zberný dvor**

Na zbernom dvore pokračujeme v prácach na zefektívnení jeho fungovania. Po sfunkčnení váhy sme vyhotovili prejazdovú bránu na zadnej stene dvora, aby po odvážení auto mohlo jednoduchšie vyjsť z dvora a rýchlejšie vykonalo druhé váženie. Autá by si teraz nemali zavádzať.

- **Multifunkčné ihrisko**

Po asi jedinom poriadnom snežení v zime sa ťažký mokrý sneh tak uchytil na sieti, že nám poohýbal dva stožiare. Tieto sme demontovali, opravili a znovu nainštalovali, aby ihrisko bolo bezpečné a plne funkčné.

- **Oplotenie futbalového štadióna**

Tak isto po víchrici začiatkom roka nám vyvalilo plechový plot na štadióne. Dokázali sme ho rozobrať, spevniť a zase poskladať. Ide o starý plot, ktorý je aj škaredý a tak som využil možnosť a dali sme žiadosť o dotáciu nadácii SPP práve na výmenu tohto oplotenia. Ak to vyjde, areál bude celý oplotený novým plotom.

- **Ulica Družstevná**

Po upresnení rozsahu prác na tejto ulici sme vykonali súťaž a už aj začali práce na premostovaní priekopy a osádzaní obrubníkov. Termín asfaltovania ešte nie je známy, no bude to v najbližších týždňoch.

Priekopu rieši OÚ, práce dozoruje Stavebná komisia – teda konkrétne p. Krajčír, Jurkovič a Studenič. V súvislosti s napojením našej cesty na regionálnu sme o povolenie a stanovenie podmienok požiadali Okresný úrad.

- **Prístavba Zdravotného strediska a byt lekára**

Pred dvomi týždňami boli robené potery a vnútri sa aktívne pracuje na dokončovaní dlažieb a maľovaní, vonku už dokončujú fasádu. Čo sa týka bytu tak minulý týždeň bola vyhlásená súťaž. Zatiaľ ide všetko podľa plánu, ak by niekto chcel okrem členov stavebnej komisie pozrieť ako to tam teraz vyzerá, stačí dať vedieť a zabezpečíme prehliadku.

- **DSS**

Riaditeľ DSS ma informoval, že fungujú bez závad, stav je plný a dokonca sa intenzívne pracuje na výmene podláh. Pracovníci OU tam chodia prekladať posteľe aby sa izby dali vždy čo najskôr do poriadku. Naposledy prekladali dnes. Podlahy vo všetkých izbách sú vymenené – zostáva už iba výmena na chodbe pred sesterňou a vstupná chodba. Dňa 16.3.2022 sme mali zasadnutie správnej rady DSS. Témami boli Výročná správa, správa audítora, čerpanie rozpočtu a stav plnenia úloh naplánovaných na tento rok. Skonštatovali sme, že DSS si úlohy plní bez nejakých vážnejších nedostatkov. Riešili sme problémy s kotolňou, kde nám na základe revíziej správy ostal funkčný iba jeden kotol. Riaditeľ vzniesol požiadavku, aby sme zväžili aj možnosť kúrenia peletkami. Tak isto žiada poslancov OZ, aby po skolaudovaní prístavby Zdravotného strediska nechali kontajner v DSS, kde by slúžil ako ďalšie najmä skladové priestory, ktorých má DSS nedostatok. Správna rada tento návrh podporila.

- **Starý KD**

Na fasáde sa ešte nepracuje, ale rozhodol som sa, že napriek nedokončenej fasáde, osadíme na stenu prvú pamätnú tabuľu. Ide o pamätnú tabuľu obetiam druhej sv. vojny, ktorá v obci chýba. Jediná tabuľka pripomínajúca oslobodenie bola na fasáde KD a aj tá mala chybu v dátume. Bude vyhotovená z nerezovej tabule a pôjde o dôstojné pietne miesto. Rozhodne ide o dlh minulosti a zatiaľ nikto z vás nebol proti tomu. Návrh tabule je k nahliadnutiu.

- **Obecný úrad (budova)**

1. Maľovanie veľkej sály a malej sály je dokončené. Problém nastal pri koberci do sobášnej siene. Na túto tému sa rozprúdila medzi zamestnancami OÚ debata, z ktorej vzišiel jednoznačný návrh na zastavenie nákupu a celkové prehodnotenie prístupu. Výsledok rozhovorov je, že je potrebné zrekonštruovať celú sobášnu sieň a obec oslovila okolité obce, aby sme zistili do akej podoby sa rekonštruovali okolité sály. Dopracovali sme sa k viacerým návrhom a aby sme sa posunuli ďalej, bude nutné, aby si tento problém zobrala na starosť niektorá komisia. V prípade, že dáte za pravdu zamestnancom, bude nutné vybrať umelecký návrh rekonštrukcie a dohodnúť sa na postupe. Je možné aspoň začať, nakoľko celý proces vrátane schvaľovania opäť bude trvať niekoľko mesiacov.
2. Vykurovanie. Obec má na tento rok ešte dodávku plynu zazmluvnenú za staré ceny. V lete však budeme súťažiť na nasledovné obdobie, a už dnes vieme že ceny sa pohybujú veľmi vysoko. Takéto isté obavy má aj riaditeľ DSS p. Hlavatý. Spoločný návrh je, aby sme vykonali odborné posúdenie systémov vykurovania a veľmi vážne zväžili možnosť pridania kotlov na tuhé palivo. Konkrétne peletkový systém so zásobníkmi, ktorý by vyhovoval aj z dôvodu, že výroba peletiek nie je zložitá a celé tony suchého a kvalitného dreva zo zberného dvora sa vyhadzuje zadarmo preč. Bolo by to určite lepšie riešenie ako dotovať kompostáreň, ktorá je vysoko stratová u každej obce. Žiadam týmto stavebnú komisiu o zaradenie tohto bodu do programu komisie, nakoľko tak isto nejde o rýchly proces a budú potrebné viaceré štúdie, než by sme sa rozhodli.

- **Enviropark Pomoravie**

Dňa 8.3.2022 sa uskutočnilo VZ združenia obcí Enviropark Pomoravie. Váha hlasu obce Závod je pre tento rok 32,34%, V.L. 19,43%, M.L. 15,68 % a Gajary 32,56%. Výmena šácht v obci Gajary je dokončená, ostáva ešte preplach potrubia. Toto sa na VZ odsúhlasilo. Nedohodli sme sa ale na vysporiadanie pozemkov pod budovami na ČOV. Obec Gajary navrhla prenájom pozemkov, čo sme všetky tri ostatné obce odmietli. Keďže obec Gajary neuznala pôvodné dohody, požiadavka na Gajary je na definitívne vysporiadanie odkúpením.

- **Utečenci z Ukrajiny**
10.3.2022 bolo v Plaveckom Štvrtku stretnutie starostov z členmi Krízového štábu v Malackách. Nič nového okrem správ z médií sme sa nedozvedeli, no je na mieste byť pripravený, ak by štát naozaj prikázal samosprávam vyčleniť kapacity nariadením. Súčasťou predložených návrhov uznesení je aj jedno k tejto téme. V bode rôzne by sme sa k tomu vyjadrili a prijali prípadné rozhodnutie.
- **Slávnostné OZ**
Pripomínam, že v sobotu 2.7.2022 bude slávnostné OZ, ak by mal niekto z Vás ešte nejaké návrhy alebo pripomienky, je potrebné sa ozvať. Podrobnosti by mohla riešiť aj kultúrna komisia.
- **Poslanec BSK informuje**
Župný poslanec BSK za náš obvod **JUDr. Ing. Juraj Říha, PhD.** ma informoval, že BVS dodržala sľub a PD na pripojenie nášho vodovodu je v investičnom pláne na tento rok. Tak isto sa do investičného plánu ale tentoraz župy dostala aj štátna cesta na uliciach Záhradky – Štúrova. V najbližšej dobe by mala byť vyhlásená súťaž na zhotoviteľa. Keďže tieto práce nevieme ovplyvniť, nevieme ani zaručiť či budú naozaj uskutočnené. Fakt je ale ten, že zatiaľ ide všetko v súlade s plánom.

5. Kontrola uznesení

Kontrolu uznesení z posledného zasadnutia OZ, ktoré sa konalo dňa 09.12.2021 predniesol starosta obce Ing. Peter Vrabec. Uznesenia boli splnené.

6. Informácie predsedov komisií o činnosti komisií

Komisia finančná a nakladania s majetkom

Komisia zasadala 23.2.2022, referovala Elena Maxianová – tajomníčka komisie:

Družstevná ulica – dofinancovanie rekonštrukcie

- v schválenom rozpočte obce na rok 2022 sú rozpočtované kapitálové výdavky vo výške 35 000,- eur na rekonštrukciu miestnej komunikácie na Družstevnej ulici za Domom služieb a parkoviska za Domom služieb zo strany Družstevnej ulice; cenová ponuka vypracovaná za účelom určenia PHZ na rekonštrukciu miestnej komunikácie v tejto časti obce je vo výške 46 830,- eur bez DPH (t. j. 56 196,- eur s DPH);

- parkovisko za Domom služieb sa bude realizovať pracovníkmi obce Závod, potreba nákupu materiálu na premostenie stávajúcej priekopy je vo výške cca 4 200,- eur;

Členovia komisie odporúčajú OZ schváliť tieto zmeny rozpočtu:

- v programe **7.1 Správa a údržba MK:** navýšenie kapitálových výdavkov na rekonštrukciu MK + 21 196,- eur z rezervného fondu obce; schválenie bežných výdavkov vo výške + 4 200,- eur na nákup materiálu na premostenie priekopy z dôvodu zabezpečenia vjazdu/výjazdu na parkovisko za Domom služieb, ktorý bude realizovať obec svojpomocne;

- v programe **Správa bytov:** komisia odporúča úpravu bežných výdavkov – 4 200,- eur z výdavkov na opravu bytu v školskej bytovke;

Rozšírenie kamerového systému, alternatívy riešenia

- v schválenom rozpočte obce na rok 2022 sú rozpočtované kapitálové výdavky vo výške 2 800,- eur na rozšírenie kamerového systému; bol obstaraný nový systém pre Cam. NVR

a monitor vo výške 1 771,20 eur; z uštrnených prostriedkov 1 028,80 eur komisia odporúča dokúpiť a inštalovať kameru na hornom konci obce (cca 755,- eur).

Udržiavacie práce na 2. poschodí Zdravotného strediska

- v schválenom rozpočte obce na rok 2022 sú rozpočtované bežné výdavky vo výške 40 000,- eur na udržiavacie práce;

- komisia odporúča, aby bolo čím skôr realizované VO na zhotoviteľa; po vysúťažení zhotoviteľa a zmluvnej ceny udržiavacích prác budú upravené bežné výdavky formou úpravy rozpočtu v 2. štvrtroku 2022;

Ponuka na úver od Prima banka Slovensko, a. s.

- členovia komisie sa oboznámili s Indikatívnou ponukou financovanie pre obec Závod, vypracovanou Prima bankou Slovensko a. s. na municipálny úver vo výške 100 000,- eur so splatnosťou 5 rokov pri úrokovom rozpätí 0,3%;

- komisia pre súčasné obdobie neodporúča prijať túto ponuku financovania;

Oprava bytu v bytovke č. 244

- starosta obce informoval členov komisie o stave rozpracovaných prác na údržbe a rozvoji obecného majetku; s ohľadom na priority obce – dokončenie prístavby zdravotného strediska (ambulancia všeobecného lekára pre dospelých), realizácia udržiavacích prác na 2. poschodí v zdravotnom stredisku – starosta obce navrhuje prehodnotiť financie a potrebu opravy bytu v bytovke č. 244;

- komisia odporúča OZ presunúť opravu bytu do roku 2023;

DSS sv. Michala, n.o. – hospodárenie za rok 2021

- členovia komisie sa oboznámili so stavom hospodárenia DSS sv. Michala n.o.

- členovia komisie berú na vedomie stav čerpania rozpočtu DSS sv. Michala, n.o tak ako boli predložené mesačne počas celého roku 2021 riaditeľom zariadenia:

- Príjmy : rozpočet 265 072,- eur, čerpanie k 31.12.2021 : 260 913,78 eur

- Výdavky: rozpočet 265 072,- eur, čerpanie k 31.12.2021 : 297 076,42 eur

- komisia odporúča pozvať na budúce zasadnutie komisie riaditeľa DSS a ekonóma DSS k vysvetleniu niektorých údajov v rámci plnenia rozpočtu DSS za rok 2021;

Odkúpenie pozemku pod MK v lokalite Hoštáky

- pozemok v lokalite Hoštáky: parcela KNC č. 8174/54 o výmere 668 m², druh pozemku: zastavaná plocha a nádvorie je vo vlastníctve SR a v správe SPF; pozemok je potrebné vysporiadať z dôvodu potreby kolaudácie stavby MK, ktorá sa nachádza na tomto pozemku;

- SPF listom zo dňa 15.12.2021 oznámil obci, že v tomto prípade je možný len odpredaj pozemku (nie bezodplatný prevod), je potrebné dať vypracovať znalecký posudok na stanovenie všeobecnej hodnoty nehnuteľnosti, následne predložiť spolu s ostatnými dokladmi na SPF; odpredaj bude realizovaný kúpnu zmluvou medzi SR - SPF a obcou;

- komisia odporúča OZ schválenie vypracovania znaleckého posudku na stanovenie všeobecnej hodnoty nehnuteľnosti a schválenie kúpy pozemku od SPF (resp. poverenie starostu obce na kúpu tohto pozemku) za podmienky prvotného podpisu zmluvy o nájme medzi investorom stavby MK (STAVEX, s. r. o.) a obcou a až potom podpisu kúpnej zmluvy medzi SPF a obcou;

Pohľadávka: obec eviduje pohľadávku u pani Gašparovičovej vo výške 7 656,87 eur; pohľadávka vznikla za obdobie nájmu nebytového priestoru dlžníčkou v rokoch 2014 až 2016); pohľadávka bola uplatnená obcou formou zapojenia sa do konkurzu (lebo dlžníčka si uplatnila osobný bankrot), avšak z nedostatku majetku dlžníčky nebolo možné uspokojiť túto pohľadávku; dlžníčka nemá žiadny majetok, predpoklad vymoženia je nulový;

- komisia odporúča OZ schváliť odpísanie pohľadávky vo výške 7 656,87 eur, ktorú eviduje obec u dlžníčky Viery Gašparovičovej a to z dôvodu jej nevykonalnosti;

7. Správa hlavného kontrolóra o výsledku kontrol a kontr. činnosti za rok 2021

Správa hlavnej kontrolórky o výsledku kontrol a kontrolnej činnosti za rok 2021 bola poslancami OZ schválená uznesením.

8. Zmena rozpočtu

Zmena rozpočtu obce sa týkala úpravy rozpočtu. Zmenu poslanci OZ schválili podľa predloženej prílohy uznesením.

9. Rôzne

V bode rôzne sa nepreberali žiadne iné podnety okrem navrhovaných zmien a doplnkov ÚP. Starosta poslancov upozornil, že väčšina navrhovaných zmien a doplnkov sa týka podaní súkromných osôb a firiem. Poslanci sa zhodli na tom, že v žiadnom prípade nechcú znižovať súčasne schválenú zastavanosť. Všetky odporúčané zmeny a doplnky budú teda realizované iba v prípade, že nebude nutné znižovať aktuálne platnú zastavanosť. Tak isto aj prípadné zásahy do ochranných pásiem, chránených území a biotopov a prípadné zdôvodňovanie navrhovaných zmien bude na zodpovednosti žiadateľov, a nie obce.

Po rekapitulácii a prednesení návrhov boli tieto pripravené na schvaľovanie, pričom navrhovatelia jednotlivých podaní do zadania Zmien a doplnkov č. 2 Územného plánu obce Závod boli nasledovní:

- návrh č. 1 (uznesenie č.15/2022) predložil: Stavex plus s.r.o.
- návrh č. 2 (uznesenie č.16/2022) predložil: Stavex plus s.r.o.
- návrh č. 3 (uznesenie č.17/2022) predložil: Stavex plus s.r.o.
- návrh č. 4 (uznesenie č.18/2022) predložil: Ing. Jozef Portašík, Závod č. 136
- návrh č. 5 (uznesenie č.19/2022) predložil: René Diviak, Závod č. 311
- návrh č. 6 (uznesenie č. 20/2022) predložil: Milan Kozárek, Závod č. 970
- návrh č. 7 (uznesenie č. 21/2022) predložil: Obec Závod
- návrh č. 8 (uznesenie č. 22/2022) predložil: Obec Závod
- návrh č. 9 (uznesenie č. 23/2022) predložil: Pasienková a lesná spoločnosť obce Závod p.s.
- návrh č. 10 (uznesenie č.24/2022) predložil: Pasienková a lesná spoločnosť obce Závod p.s.
- návrh č. 11 (uznesenie č.25/2022) predložil: PRO- BAU s.r.o.
- návrh č. 12 (uznesenie č. 26/2022) predložil: Gabriela Ježková, Závod č. 140
- návrh č. 13 (uznesenie č. 27/2022) predložil: Marián Studenič, Závod č. 199
- návrh č. 14 (uznesenie č. 28/2022) predložil: Ján Prelec, Závod č. 111
- návrh č. 15 (uznesenie č. 29/2022) predložil: Obec Závod
- návrh č. 16 (uznesenie č. 30/2022) predložil: Miroslav Kožuch, SNP 822/45, Sečovce
- návrh č. 17 (uznesenie č. 31/2022) predložil: Zuzana Šešerová , Závod č. 1031
- návrh č. 18 (uznesenie č. 32/2022) predložil: Ján Prelec, Závod č.111
- návrh č. 19 (uznesenie č. 33/2022) predložil: Michal Duška , Závod č.873

10. Uznesenia

UZNESENIE č. 1 /2022

Obecné zastupiteľstvo v Závode

s c h v a ľ u j e

a/ za overovateľov zápisnice: Ing. Juraj Kopiar, Ing. Milan Šišolák

za zapisovateľku Zuzana Gajdová

b/ návrhovú komisiu v zložení: Richard Rusňák , Ján Prelec

Celkový počet zvolených poslancov obecného zastupiteľstva Závod: 9

Počet poslancov prítomných na zasadnutí obecného zastupiteľstva: 6

Hlasovanie:

Ing. Juraj Kopiar	ZA
Dušan Majzún	ZA
Patrik Michálek	ZA
Ján Prelec	ZA
Richard Rusňák	ZA
Ing. Milan Šišolák	ZA

UZNESENIE č. 2/2022

Obecné zastupiteľstvo v Závode

berie na vedomie

správu starostu obce o dianí v obci za obdobie od 9.12.2021 do 24. 3. 2022.

Celkový počet zvolených poslancov obecného zastupiteľstva Závod: 9

Počet poslancov prítomných na zasadnutí obecného zastupiteľstva: 6

Hlasovanie:

Ing. Juraj Kopiar	ZA
Dušan Majzún	ZA
Patrik Michálek	ZA
Ján Prelec	ZA
Richard Rusňák	ZA
Ing. Milan Šišolák	ZA

UZNESENIE č. 3 /2022

Obecné zastupiteľstvo v Závode

schvaľuje

predloženú správu hlavného kontrolóra obce o výsledku kontrol a kontrolnej činnosti za rok 2021.

Celkový počet zvolených poslancov obecného zastupiteľstva Závod: 9

Počet poslancov prítomných na zasadnutí obecného zastupiteľstva: 6

Hlasovanie:

Ing. Juraj Kopiar	ZA
Dušan Majzún	ZA
Patrik Michálek	ZA

Ján Prelec	ZA
Richard Rusňák	ZA
Ing. Milan Šišolák	ZA

UZNESENIE č. 4/2022

Obecné zastupiteľstvo v Závode

schvaľuje

s ustanovením §18 zákona SNR č. 369/1990 Zb. o obecnom zriadení v znení neskorších predpisov hlavnej kontrolórke Mgr. Ivete Balejčíkovej, podnikateľ alebo vykonávať inú zárobkovú činnosť, byť členom riadiacich, kontrolných alebo dozorných orgánov právnických osôb, ktoré vykonávajú podnikateľskú činnosť.

Celkový počet zvolených poslancov obecného zastupiteľstva Závod: 9

Počet poslancov prítomných na zasadnutí obecného zastupiteľstva: 6

Hlasovanie:

Ing. Juraj Kopiar	ZA
Dušan Majzún	ZA
Patrik Michálek	ZA
Ján Prelec	ZA
Richard Rusňák	ZA
Ing. Milan Šišolák	ZA

UZNESENIE č. 5 /2022

Obecné zastupiteľstvo v Závode

schvaľuje

úpravu rozpočtu vrátane programov a podprogramov rozpočtovým opatrením v zmysle ustanovenia § 14 ods. 2 zákona 583/2004 Z.z. o rozpočtových pravidlách územnej samosprávy a o zmene a doplnení niektorých zákonov v znení neskorších predpisov podľa predloženého návrhu.

Celkový počet zvolených poslancov obecného zastupiteľstva Závod: 9

Počet poslancov prítomných na zasadnutí obecného zastupiteľstva: 6

Hlasovanie :

Ing. Juraj Kopiar	ZA
Dušan Majzún	ZA
Patrik Michálek	ZA
Ján Prelec	ZA
Richard Rusňák	ZA
Ing. Milan Šišolák	ZA

UZNESENIE č. 6 /2022

Obecné zastupiteľstvo v Závode

schvaľuje

do Komisie verejného poriadku Mgr. Janu Andelovú ako členku – zapisovateľku komisie.

Celkový počet zvolených poslancov obecného zastupiteľstva Závod: 9

Počet poslancov prítomných na zasadnutí obecného zastupiteľstva: 6

Hlasovanie:

Ing. Juraj Kopiar	ZA
Dušan Majzún	ZA

Patrik Michálek	ZA
Ján Prelec	ZA
Richard Rusňák	ZA
Ing. Milan Šišolák	ZA

UZNESENIE č. 7/2022

Obecné zastupiteľstvo v Závode

s c h v a ľ u j e

pozemok diel č. 1 vo výmere 38 m² a diel č. 2 vo výmere 23 m², ktoré vznikli odčlenením z p. č. 752/1 ostatná plocha o celkovej výmere pred odčlenením 31 213 m², LV 2849, na základe novovypracovaného geometrického plánu č. 35772719-33/2022, zhotoviteľom Viliam Pavelka, Geocom, s.r.o., Záhorácka 5272/21, 901 01 Malacky, IČO 35772719, dňa 16. 02. 2022, overenom Okresným úradom v Malackách, Katastrálnym odborom, Ing. Jozef Lukáč, dňa 21.02.2022, pod číslom G1-193/2022, , v zmysle zákona č. 138/1991 Zb. v znení neskorších predpisov §9a ods. 8 písm. e/ ako prípad hodný osobitného zreteľa. Dôvodom hodným osobitného zreteľa je skutočnosť, že uvedené diely č. 1 a 2 obec nevyužíva a nie je predpoklad, že by tento pozemok v budúcnosti užívala pre vlastné potreby, nakoľko je na uvedenom pozemku postavená časť rodinného domu č. 796 vo vlastníctve Eugena Dudáša a Ing. Ľubice Dudášovej. Vzhľadom na charakter a umiestnenie pozemku je pre obec pozemok ekonomicky a hospodársky nevyužitelný.

Celkový počet zvolených poslancov obecného zastupiteľstva Závod: 9

Počet poslancov prítomných na zasadnutí obecného zastupiteľstva: 6

Hlasovanie:

Ing. Juraj Kopiar	ZA
Dušan Majzún	ZA
Patrik Michálek	ZA
Ján Prelec	ZA
Richard Rusňák	ZA
Ing. Milan Šišolák	ZA

UZNESENIE č. 8/2022

Obecné zastupiteľstvo v Závode

a) s c h v a ľ u j e

odpredaj pozemku diel č. 1 vo výmere 38 m² a diel č. 2 vo výmere 23 m², ktoré vznikli odčlenením z p. č. 752/1 ostatná plocha o celkovej výmere pred odčlenením 31 213 m², LV 2849, na základe novovypracovaného geometrického plánu č. 35772719-33/2022, zhotoviteľom Viliam Pavelka, Geocom, s.r.o., Záhorácka 5272/21, 901 01 Malacky, IČO 35772719, dňa 16. 02. 2022, overenom Okresným úradom v Malackách, Katastrálnym odborom, Ing. Jozef Lukáč, dňa 21.02.2022, pod číslom G1-193/2022, žiadateľom: Eugen Dudáš a Ing. Ľubica Dudášová, Závod č. 796, za cenu 7,00 eur/1m², v zmysle zákona č. 138/1991 Zb. v znení neskorších predpisov §9a ods. 8 písm. e/,

b) p o v e r u j e

starostu obce podpísaním kúpnej a zmluvy ktorú si dá vyhotoviť na vlastné náklady kupujúci a to do 30 dní od doručenia uznesenia.

Celkový počet zvolených poslancov obecného zastupiteľstva Závod: 9

Počet poslancov prítomných na zasadnutí obecného zastupiteľstva: 6

Hlasovanie:

Ing. Juraj Kopiar	ZA
Dušan Majzún	ZA
Patrik Michálek	ZA
Ján Prelec	ZA
Richard Rusňák	ZA
Ing. Milan Šišolák	ZA

UZNESENIE č. 9 /2022

Obecné zastupiteľstvo v Závode

a/ s c h v a ľ u j e

odkúpenie novovytvoreného pozemku registra CKN parc. č. 3219/10 vo výmere 352 m² druh pozemku: orná pôda od vlastníka: JUDr. Richard Hollého, trv. bytom Závod 145, za navrhnutú kúpnu cenu vo výške 10,- EUR/m². Odkúpením pozemku obec zabezpečí vysporiadanie užívania pozemku, ktorý je využívaný na verejný účel – tréningové ihrisko,

b/ s ú h l a s í s tým,

že predávajúci JUDr. Richard Hollý bude znášať náklady spojené s vypracovaním kúpnej zmluvy,

c/ p o v e r u j e

starostu obce zabezpečením všetkých úkonov spojených s prevodom nehnuteľnosti a podpísaním kúpnej zmluvy.

Celkový počet zvolených poslancov obecného zastupiteľstva Závod: 9

Počet poslancov prítomných na zasadnutí obecného zastupiteľstva: 6

Hlasovanie:

Ing. Juraj Kopiar	ZA
Dušan Majzún	ZA
Patrik Michálek	ZA
Ján Prelec	ZA
Richard Rusňák	ZA
Ing. Milan Šišolák	ZA

UZNESENIE č. 10 /2022

Obecné zastupiteľstvo v Závode

a) s c h v a ľ u j e

prenájom obecného pozemku registra E KN parc. č. 753/1 vo výmere 13,75 m² (verejné priestranstvo pri kaplnke sv. Vendelína) za účelom vytvorenia parkovacieho miesta žiadateľom – stavebníkom Alexandra Ludvighová a Jakub Fošnár, bytom Malé Leváre 261 z dôvodu realizácie stavby rodinného domu na pozemku parc. č. 724/1 a podmienkou vytvorenia parkovacieho miesta, Prenájom sa schvaľuje na dobu určitú- 10 rokov, cena za prenájom sa stanovuje podľa platného VZN obce Závod pre stanovenie sadzieb nájomného za prenájom pozemkov, bytových a nebytových priestorov vo vlastníctve obce vo výške 0,10 EUR/m²/rok,

b/ p o v e r u j e

starostu obce podpísaním nájomnej zmluvy.

Celkový počet zvolených poslancov obecného zastupiteľstva Závod: 9

Počet poslancov prítomných na zasadnutí obecného zastupiteľstva: 6

Hlasovanie:

Ing. Juraj Kopiar	ZA
Dušan Majzún	ZA
Patrik Michálek	ZA
Ján Prelec	ZA
Richard Rusňák	ZA
Ing. Milan Šišolák	ZA

UZNESENIE č. 11 /2022

Obecné zastupiteľstvo v Závode

s c h v a ľ u j e

predĺženie nájomnej zmluvy na prenájom bytu č. 6 v bytovom dome č. súp. 244 nájomníkovi Katarína Balážová na dobu určitú do 30. 06. 2023 bez možnosti ďalšieho predĺženia.

Celkový počet zvolených poslancov obecného zastupiteľstva Závod: 9

Počet poslancov prítomných na zasadnutí obecného zastupiteľstva: 6

Hlasovanie:

Ing. Juraj Kopiar	ZA
Dušan Majzún	ZA
Patrik Michálek	ZA
Ján Prelec	ZA
Richard Rusňák	ZA
Ing. Milan Šišolák	ZA

UZNESENIE č. 12 /2022

Obecné zastupiteľstvo v Závode

s c h v a ľ u j e

predĺženie nájomnej zmluvy na prenájom bytu č. 2 v bytovom dome č. súp. 244 nájomníkovi Ján Mattok na dobu určitú do 30. 06. 2023 bez možnosti ďalšieho predĺženia.

Celkový počet zvolených poslancov obecného zastupiteľstva Závod: 9

Počet poslancov prítomných na zasadnutí obecného zastupiteľstva: 6

Hlasovanie:

Ing. Juraj Kopiar	ZA
Dušan Majzún	ZA
Patrik Michálek	ZA
Ján Prelec	ZA
Richard Rusňák	ZA
Ing. Milan Šišolák	PROTI

UZNESENIE č. 13/2022

Obecné zastupiteľstvo v Závode

s c h v a ľ u j e

a) vypracovanie znaleckého posudku na stanovenie všeobecnej hodnoty nehnuteľnosti – pozemok CKN parc. č. 8174/54 o výmere 668 m², druh pozemku: zastavaná plocha a nádvorie vo vlastníctve SR v správe SPF (pozemok pod miestnou komunikáciou v ulici Hoštáky),

- b) odkúpenie pozemku CKN parc. č. 8174/54 o výmere 668 m² druh pozemku: zastavaná plocha a nádvorie odplatne od Slovenského pozemkového fondu a poveruje starostu obce k úkonom spojeným s vysporiadaním pozemku,
- c) podmienku odkúpenia pozemku, ktorou je prvotné uzatvorenie zmluvy o nájme medzi investorom stavby miestnej komunikácie spol. STAVEX s. r. o. a obcou Závod s dobou nájmu do ukončenia kolaudácie stavby MK.

Celkový počet zvolených poslancov obecného zastupiteľstva Závod: 9

Počet poslancov prítomných na zasadnutí obecného zastupiteľstva: 6

Hlasovanie:

Ing. Juraj Kopiar	ZA
Dušan Majzún	ZA
Patrik Michálek	ZA
Ján Prelec	ZA
Richard Rusňák	ZA
Ing. Milan Šišolák	ZA

UZNESENIE č. 14 /2022

Obecné zastupiteľstvo v Závode

s ch v a ľ u j e

odpísanie pohľadávky dlžníčky – Viera Gašparovičová vo výške 7656,87 EUR, ktorá vznikla za obdobie nájmu nebytového priestoru v Dome služieb dlžníčkou v rokoch 2014 až 2016 a to z dôvodu osobného bankrotu dlžníčky a nevyožiteľnosti dlhu.

Celkový počet zvolených poslancov obecného zastupiteľstva Závod: 9

Počet poslancov prítomných na zasadnutí obecného zastupiteľstva: 6

Hlasovanie:

Ing. Juraj Kopiar	ZA
Dušan Majzún	ZA
Patrik Michálek	ZA
Ján Prelec	ZA
Richard Rusňák	ZA
Ing. Milan Šišolák	ZA

UZNESENIE č. 15 /2022

Obecné zastupiteľstvo v Závode

navrhuje

do zadania Zmien a doplnkov č. 2 Územného plánu obce Závod zapracovať návrh č. 1: Parcelu registra C parc. číslo 3347/10 ponechať v pôvodnom stave a urobiť zmenu v časti OV6 zväčšiť plochu o takú istú výmeru z plochy B2/1, zároveň zeleň v tejto časti B2/1, OV6 s názvom Dieľce zväčšiť na 60% a určiť zastavanosť na 40%.

Celkový počet zvolených poslancov obecného zastupiteľstva Závod: 9

Počet poslancov prítomných na zasadnutí obecného zastupiteľstva: 6

Hlasovanie:

Ing. Juraj Kopiar	ZA
Dušan Majzún	ZA
Patrik Michálek	ZA
Ján Prelec	ZA

Richard Rusňák
Ing. Milan Šišolák

ZA
ZA

UZNESENIE č. 16 /2022

Obecné zastupiteľstvo v Závode

navrhuje

do zadania Zmien a doplnkov č. 2 Územného plánu obce Závod zapracovať návrh č. 2:
Parcelu registra E číslo 8174/19 určiť na funkčné využitie plochy na bývanie v rodinných domoch – časť Pod Borom B1/5.

Celkový počet zvolených poslancov obecného zastupiteľstva Závod: 9

Počet poslancov prítomných na zasadnutí obecného zastupiteľstva: 6

Hlasovanie:

Ing. Juraj Kopiar	ZA
Dušan Majzún	ZA
Patrik Michálek	ZA
Ján Prelec	ZA
Richard Rusňák	ZA
Ing. Milan Šišolák	ZA

UZNESENIE č. 17 /2022

Obecné zastupiteľstvo v Závode

navrhuje

do zadania Zmien a doplnkov č. 2 Územného plánu obce Závod zapracovať návrh č. 3:
Parcelu registra E číslo 2877/2 určiť na funkčné využitie plochy bývania v rodinných domoch s rozšírením časti Štetín B1/9.

Celkový počet zvolených poslancov obecného zastupiteľstva Závod: 9

Počet poslancov prítomných na zasadnutí obecného zastupiteľstva: 6

Hlasovanie:

Ing. Juraj Kopiar	ZA
Dušan Majzún	ZA
Patrik Michálek	ZA
Ján Prelec	ZA
Richard Rusňák	PROTI
Ing. Milan Šišolák	ZA

UZNESENIE č. 18/2022

Obecné zastupiteľstvo v Závode

navrhuje

do zadania Zmien a doplnkov č. 2 Územného plánu obce Závod zapracovať návrh č. 4:
Zrušenie plochy č. 54 podľa platného územného plánu navrhovanej na využitie „Nový cintorín s domom smútku a vstupným parkom“. Plochu na využitie „Nový cintorín s domom smútku a vstupným parkom“ umiestniť v lokalite „Za starým kostolom“ oproti spoločnosti Damonax s.r.o., mimo ochranných pásiem , plocha cca 1,50 ha (plochu ohraničiť tak, aby pôsobila dôstojne, teda záber aj do ochranných pásiem)

Celkový počet zvolených poslancov obecného zastupiteľstva Závod: 9

Počet poslancov prítomných na zasadnutí obecného zastupiteľstva: 6

Hlasovanie:

Ing. Juraj Kopiar	ZA
Dušan Majzún	ZA
Patrik Michálek	ZA
Ján Prelec	ZA
Richard Rusňák	ZA
Ing. Milan Šišolák	ZA

UZNESENIE č. 19 /2022

Obecné zastupiteľstvo v Závode

navrhuje

do zadania Zmien a doplnkov č. 2 Územného plánu obce Závod zapracovať návrh č. 5: Parcelu registra C číslo 3725/44 určiť na funkčné využitie výstavba rodinného domu.

Celkový počet zvolených poslancov obecného zastupiteľstva Závod: 9

Počet poslancov prítomných na zasadnutí obecného zastupiteľstva: 6

Hlasovanie:

Ing. Juraj Kopiar	PROTI
Dušan Majzún	PROTI
Patrik Michálek	PROTI
Ján Prelec	PROTI
Richard Rusňák	PROTI
Ing. Milan Šišolák	PROTI

UZNESENIE č. 20 /2022

Obecné zastupiteľstvo v Závode

navrhuje

do zadania Zmien a doplnkov č. 2 Územného plánu obce Závod zapracovať návrh č. 6: Parcely registra C čísla 3021/3, 3022, 3020/5, 3020/4, 3020/8, 3020/1 určiť funkčné využitie plochy označenej B1/1 CENTRUM ako plochu na bývanie v rodinných domoch.

Celkový počet zvolených poslancov obecného zastupiteľstva Závod: 9

Počet poslancov prítomných na zasadnutí obecného zastupiteľstva: 6

Hlasovanie:

Ing. Juraj Kopiar	ZA
Dušan Majzún	ZA
Patrik Michálek	ZA
Ján Prelec	ZA
Richard Rusňák	ZA
Ing. Milan Šišolák	ZA

UZNESENIE č. 21 /2022

Obecné zastupiteľstvo v Závode

navrhuje

do zadania Zmien a doplnkov č. 2 Územného plánu obce Závod zapracovať návrh č. 7: Vytvorenie miestnej komunikácie (vrátane príslušného chodníka) pokračovanie Pribinovej ulice /č. d. 988/ s prepojením s Ulicou za Štetinom až po diaľnicu - podľa zaužívanej poľnej cesty s všetkými inžinierskymi sieťami (voda, plyn, elektrina, kanalizácia).

Celkový počet zvolených poslancov obecného zastupiteľstva Závod: 9

Počet poslancov prítomných na zasadnutí obecného zastupiteľstva: 6

Hlasovanie:

Ing. Juraj Kopiar	ZA
Dušan Majzún	ZA
Patrik Michálek	ZA
Ján Prelec	ZA
Richard Rusňák	ZA
Ing. Milan Šišolák	ZA

UZNESENIE č. 22 /2022

Obecné zastupiteľstvo v Závode

navrhuje

do zadania Zmien a doplnkov č. 2 Územného plánu obce Závod zapracovať návrh č. 8: Vytvorenie miestnej komunikácie (vrátane príslušného chodníka) v časti Záhumenice k západu, súbežne s ulicou Sokolskou za záhradami rodinných domov, od areálu školy až po diaľnicu s všetkými inžinierskymi sieťami (voda, plyn, elektrina, kanalizácia).

Celkový počet zvolených poslancov obecného zastupiteľstva Závod: 9

Počet poslancov prítomných na zasadnutí obecného zastupiteľstva: 6

Hlasovanie:

Ing. Juraj Kopiar	ZA
Dušan Majzún	ZA
Patrik Michálek	ZA
Ján Prelec	ZA
Richard Rusňák	ZA
Ing. Milan Šišolák	ZA

UZNESENIE č. 23 /2022

Obecné zastupiteľstvo v Závode

navrhuje

do zadania Zmien a doplnkov č. 2 Územného plánu obce Závod zapracovať návrh č. 9: Lokalitu Hajné určiť funkčné využitie na priemyselnú zónu – lokalita oproti zbernému dvoru odpadov.

Celkový počet zvolených poslancov obecného zastupiteľstva Závod: 9

Počet poslancov prítomných na zasadnutí obecného zastupiteľstva: 6

Hlasovanie:

Ing. Juraj Kopiar	ZA
Dušan Majzún	ZA
Patrik Michálek	ZA
Ján Prelec	ZA
Richard Rusňák	ZA
Ing. Milan Šišolák	ZA

UZNESENIE č. 24 /2022

Obecné zastupiteľstvo v Závode

navrhuje

do zadania Zmien a doplnkov č. 2 Územného plánu obce Závod zapracovať návrh č. 10:
Lokalitu U Plaviska (za RD č. 337 pozdĺž stávajúcej zaužíwanej poľnej cesty) funkčne využiť
ako plochu na bývanie v rodinných domoch.

Celkový počet zvolených poslancov obecného zastupiteľstva Závod: 9

Počet poslancov prítomných na zasadnutí obecného zastupiteľstva: 6

Hlasovanie:

Ing. Juraj Kopiar	ZA
Dušan Majzún	ZA
Patrik Michálek	ZA
Ján Prelec	ZA
Richard Rusňák	ZA
Ing. Milan Šišolák	ZA

UZNESENIE č. 25/2022

Obecné zastupiteľstvo v Závode

navrhuje

do zadania Zmien a doplnkov č. 2 Územného plánu obce Závod zapracovať návrh č. 11:
Areál bývalého Poľnohospodárskeho družstva zadané ako PV1 zmeniť na súbor
občianskej vybavenosti a bytovej funkcie a funkčné využitie pre kombináciu remeselnej
výroby, občiansku vybavenosť a bývanie.

Celkový počet zvolených poslancov obecného zastupiteľstva Závod: 9

Počet poslancov prítomných na zasadnutí obecného zastupiteľstva: 6

Hlasovanie:

Ing. Juraj Kopiar	ZDRŽAL SA
Dušan Majzún	PROTI
Patrik Michálek	ZDRŽAL SA
Ján Prelec	PROTI
Richard Rusňák	PROTI
Ing. Milan Šišolák	PROTI

UZNESENIE č. 26/2022

Obecné zastupiteľstvo v Závode

navrhuje

do zadania Zmien a doplnkov č. 2 Územného plánu obce Závod zapracovať návrh č. 12:
Lokalitu Hajné – Plocha medzi RV3 a V1 určiť funkčné využitie na priemyselnú zónu –
lokalita súběžná pri ceste so zberným dvorom odpadov.

Celkový počet zvolených poslancov obecného zastupiteľstva Závod: 9

Počet poslancov prítomných na zasadnutí obecného zastupiteľstva: 6

Hlasovanie:

Ing. Juraj Kopiar	ZA
Dušan Majzún	ZA
Patrik Michálek	ZA
Ján Prelec	ZA
Richard Rusňák	ZA
Ing. Milan Šišolák	ZA

UZNESENIE č. 27 /2022

Obecné zastupiteľstvo v Závode

navrhuje

do zadania Zmien a doplnkov č. 2 Územného plánu obce Závod zapracovať návrh č. 13:
Lokalitu RV1 č. 49 a č. 50 doplniť v textovej časti o bývanie v rodinnom dome.

Celkový počet zvolených poslancov obecného zastupiteľstva Závod: 9

Počet poslancov prítomných na zasadnutí obecného zastupiteľstva: 6

Hlasovanie:

Ing. Juraj Kopiar	ZA
Dušan Majzún	ZA
Patrik Michálek	ZA
Ján Prelec	ZA
Richard Rusňák	ZA
Ing. Milan Šišolák	ZA

UZNESENIE č. 28 /2022

Obecné zastupiteľstvo v Závode

navrhuje

do zadania Zmien a doplnkov č. 2 Územného plánu obce Závod zapracovať návrh č. 14:

Rozšírenie lokality B1/1 Centrum bod 14 za rodinnými domami súběžne so Sokolskou ulicou za rodinnými domami od domu č. 235 smerom ku železničnej stanici a Ulicou pri Plavisku (pozn: lokalita sa nachádza naproti navrhnutej lokalite B1/1 Centrum).

Celkový počet zvolených poslancov obecného zastupiteľstva Závod: 9

Počet poslancov prítomných na zasadnutí obecného zastupiteľstva: 6

Hlasovanie:

Ing. Juraj Kopiar	ZA
Dušan Majzún	ZA
Patrik Michálek	ZA
Ján Prelec	ZA
Richard Rusňák	ZA
Ing. Milan Šišolák	ZA

UZNESENIE č. 29 /2022

Obecné zastupiteľstvo v Závode

navrhuje

do zadania Zmien a doplnkov č. 2 Územného plánu obce Závod zapracovať návrh č. 15:

Určenie ochranného pásma pitného zdroja v lokalite, kde sa nachádzajú studne obecného vodovodu.

Celkový počet zvolených poslancov obecného zastupiteľstva Závod: 9

Počet poslancov prítomných na zasadnutí obecného zastupiteľstva: 6

Hlasovanie:

Ing. Juraj Kopiar	ZA
Dušan Majzún	ZA
Patrik Michálek	ZA
Ján Prelec	ZA
Richard Rusňák	ZA

UZNESENIE č. 30 /2022

Obecné zastupiteľstvo v Závode

navrhuje

do zadania Zmien a doplnkov č. 2 Územného plánu obce Závod zapracovať návrh č. 16:

V lokalite Za Pastierňou určiť využitie plochy na bývanie v rodinných domov – zaznačené v návrhu bod 16, ako rozšírenie lokality B1/2 Plavisko.

Celkový počet zvolených poslancov obecného zastupiteľstva Závod: 9**Počet poslancov prítomných na zasadnutí obecného zastupiteľstva: 6****Hlasovanie:**

Ing. Juraj Kopiar	ZA
Dušan Majzún	ZA
Patrik Michálek	ZA
Ján Prelec	ZA
Richard Rusňák	ZA
Ing. Milan Šišolák	ZA

UZNESENIE č. 31/2022

Obecné zastupiteľstvo v Závode

navrhuje

do zadania Zmien a doplnkov č. 2 Územného plánu obce Závod zapracovať návrh č. 17:

Zahrnutie časti pozemku KN E p.č. 3384 do lokality B1/8 Jelšiny s funkčným využitím lokality na plochy na bývanie v rodinných domov, označenie 25 – Plochy udržiavaných lúk a pasienkov.

Celkový počet zvolených poslancov obecného zastupiteľstva Závod: 9**Počet poslancov prítomných na zasadnutí obecného zastupiteľstva: 6****Hlasovanie:**

Ing. Juraj Kopiar	ZDRŽAL SA
Dušan Majzún	PROTI
Patrik Michálek	PROTI
Ján Prelec	PROTI
Richard Rusňák	PROTI
Ing. Milan Šišolák	PROTI

UZNESENIE č. 32 /2022

Obecné zastupiteľstvo v Závode

navrhuje

do zadania Zmien a doplnkov č. 2 Územného plánu obce Závod zapracovať návrh č. 18:

Zahrnutie pozemkov registra C parc. č. 8117/1, 8117/2, 8117/3, 8117/4, 8117/5, 8104/8, 8104/11, 8122/2, 8122/5, 8104/9, 8104/10, 8142/2 na funkčné využitie na plochy na bývanie rodinných domov, rekreačných objektov, remeselno-skladovú činnosť (lokalita Priečne).

Celkový počet zvolených poslancov obecného zastupiteľstva Závod: 9**Počet poslancov prítomných na zasadnutí obecného zastupiteľstva: 6****Hlasovanie:**

Ing. Juraj Kopiar	ZA
Dušan Majzún	ZA
Patrik Michálek	ZA
Ján Prelec	ZA
Richard Rusňák	ZA
Ing. Milan Šišolák	ZA

UZNESENIE č. 33 /2022

Obecné zastupiteľstvo v Závode

a) navrhuje

do zadania Zmien a doplnkov č. 2 Územného plánu obce Závod zapracovať návrh č. 19:

Vytvorenie miestnej komunikácie (vrátane príslušného chodníka) v časti Lipky okolo bývalej firmy Kovel s vyústením smerom k odbočke na Mierovú ulicu (pôvodná príjazdová komunikácia do firmy Kovel), ktorá bude slúžiť popri stávajúcej ceste z ulice Lipky, na doplnenie prepojenia Mierovej ulice s lokalitou B1/8 Jelšiny s všetkými inžinierskymi sieťami (voda, plyn, elektrina, kanalizácia).

- b)** Všetky odporúčané zmeny a doplnky (uznesenia č.15/2022 až 33/2022) budú realizované iba v prípade, že nebude nutné znižovať aktuálne platnú zastavanosť.

Celkový počet zvolených poslancov obecného zastupiteľstva Závod: 9

Počet poslancov prítomných na zasadnutí obecného zastupiteľstva: 6

Hlasovanie:

Ing. Juraj Kopiar	ZA
Dušan Majzún	ZA
Patrik Michálek	ZA
Ján Prelec	ZA
Richard Rusňák	ZA
Ing. Milan Šišolák	ZA

UZNESENIE č. 34 /2022

Obecné zastupiteľstvo v Závode

schvaľuje

vzhľadom k prebiehajúcej vojne na Ukrajine a v súvislosti s ňou k vyhlásenej mimoriadnej situácii na území Slovenska v prípade potreby uvoľniť pre utečencov nasledujúcu nehnuteľnosť: Byt č. 5 v bytovom dome č. súp. 244 na Školskej ulici.

Celkový počet zvolených poslancov obecného zastupiteľstva Závod: 9

Počet poslancov prítomných na zasadnutí obecného zastupiteľstva: 6


Hlasovanie:

Ing. Juraj Kopiar	ZA
Dušan Majzún	ZA
Patrik Michálek	ZA
Ján Prelec	ZA
Richard Rusňák	ZA
Ing. Milan Šišolák	ZA

11. Záver

Týmto bol program zasadnutia Obecného zastupiteľstva v Závode vyčerpaný. Starosta obce poďakoval prítomným za účasť a zasadnutie ukončil.

Overovatelia :



Záhradky 996, 908 72 Závod

Spoločnosť je registrovaná v Obchodnom registri Okresného súdu Bratislava I, oddiel: Sro, v. č. 38458/B

OBEC ZÁVOD	
5. 05. 2021	
Číslo záznamu:	544/2021
Číslo spisu:	OU 65/2021
Prílohy/listy:	5
Vybaľuje:	SOKOLAKOVA

Obec Závod
Sokolská 243
908 72 Závod

Naša značka:	Vypracoval:	Dátum:
006-2021-L	Ing. Frederika Kozárková	05.05.2021

VEC:

Žiadosť o znovuo tvorenie urbanistického návrhu

Touto cestou by sme Vás chceli požiadať o znovuo tvorenie urbanistického návrhu katastrálneho územia obce Závod.

Sme vlastníkom pozemku parc. č. 3347/10 zapísanom na LV č. 4442, vedenom Okresným úradom Malacky, katastrálny odbor, nachádzajúceho sa v katastrálnom území Závod, obec Závod. V momentálne uzatvorenom urbanistickom návrhu je tento pozemok znázornený ako plochy záhrad/plochy lesov.

V rámci tohto pozemku plánujeme v budúcnosti uskutočniť výstavbu bytového domu resp. bytových domov a takéto označenie plochy by pre nás predstavovalo prekážku v získaní potrebných povolení na realizáciu takejto výstavby. Preto by sme chceli požiadať o znovuo tvorenie tohto urbanistického návrhu a označenie predmetnej parcely ako plochy a objekty bývania v bytových domov. V postate by išlo o doplnenie už takýmto zámerom označených plôch „Dielce“ a „OV6“.

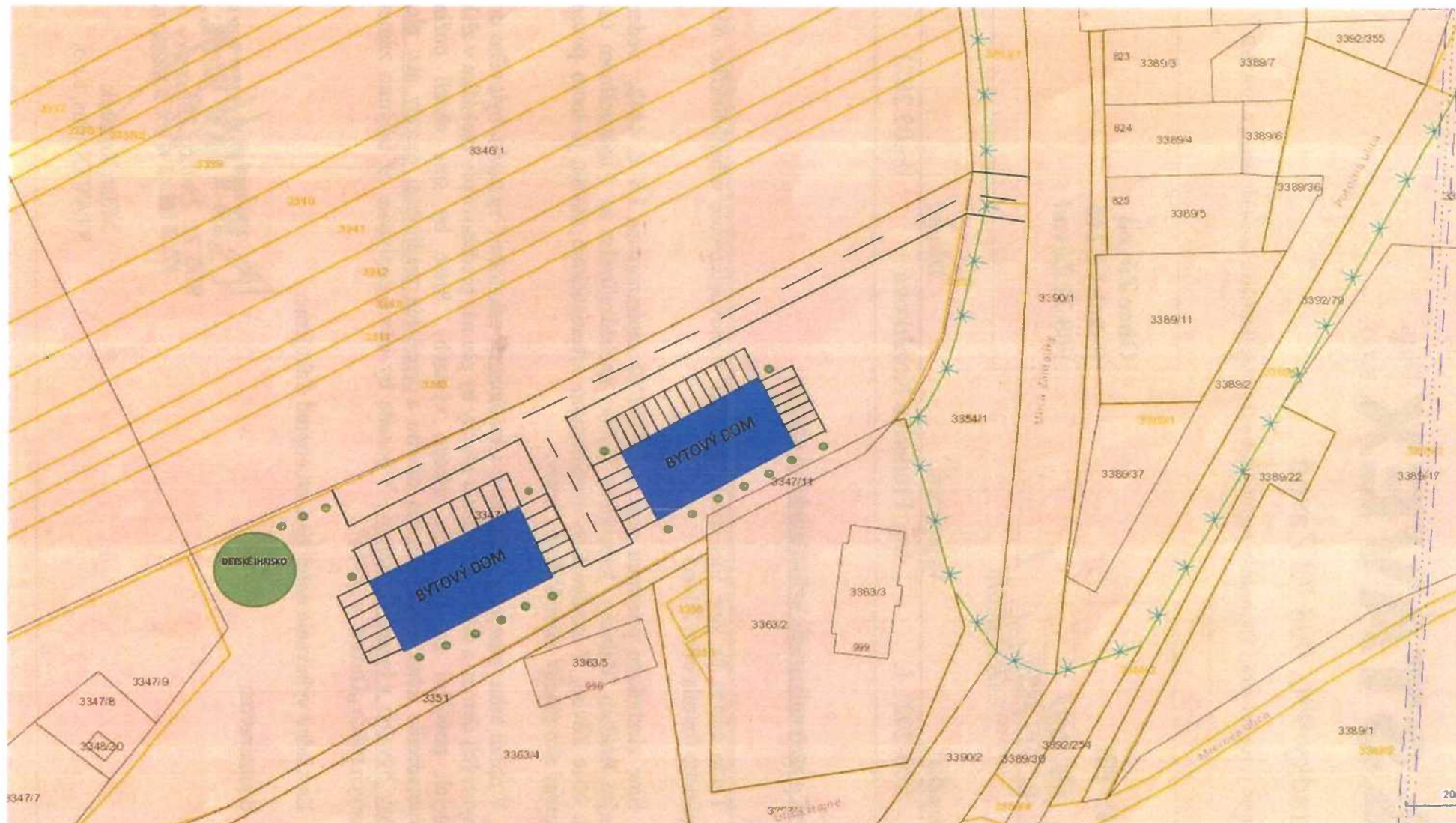
Za kladné vybavenie našej žiadosti vopred ďakujeme.

S pozdravom

**STAVEX** Plus
s.r.o.
908 72 Závod, Záhradky 335
IČO: 35 966 513 IČ DPH: SK2022096175

Milan Kozárek
STAVEX plus, s.r.o.

REALIZÁCIA BYTOVÉHO DOMU NA PAR.Č. 3347/10 , k.ú. Závod



Orientačný nákras umiestnenia bytového domu

REALIZÁCIA BYTOVÉHO DOMU NA PAR.Č. 3347/10 , k.ú. Závod



REALIZÁCIA BYTOVÉHO DOMU NA PAR.Č. 3347/10 , k.ú. Závod



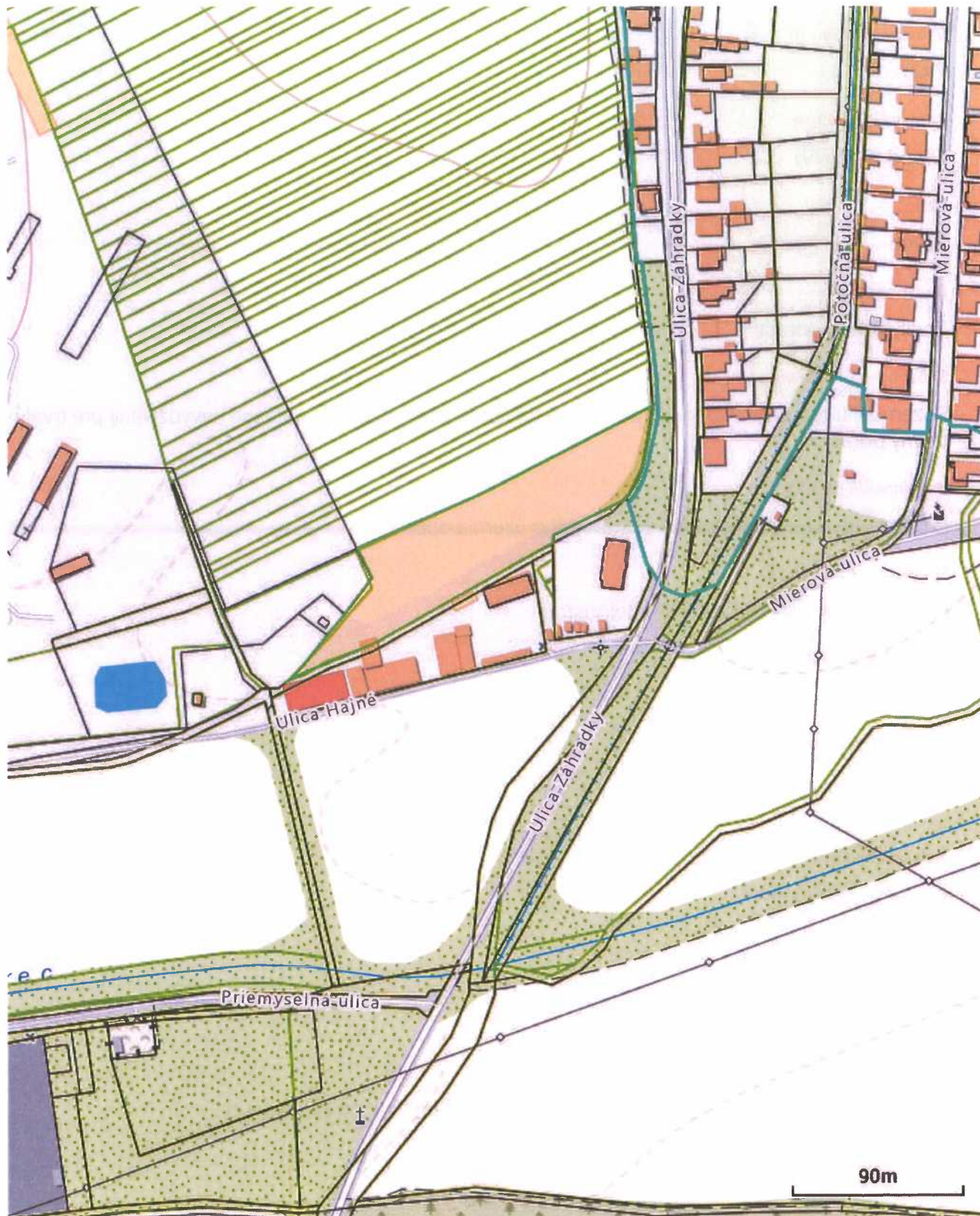
REALIZÁCIA BYTOVÉHO DOMU NA PAR.Č. 3347/10 , k.ú. Závod



Ukážka zrealizovania navrhovaného bytového domu

Parcela registra C, 3347/10

Bratislavský > Malacký > Závod > k.ú. Závod



Číslo listu vlastníctva

4442

Výmera parcely v m²

7437

Katastrálne územie

Závod (872679)

Obec

Závod

Druh pozemku

Trvalý trávny porast

Spôsob využívania pozemku

Pozemok lúky a pasienku trvalo porastený trávami alebo pozemok dočasne nevyužívaný pre trvalý trávny porast

Umiestnenie pozemku

Pozemok je umiestnený mimo zastavaného územia obce

Spoločná nehnuteľnosť

Pozemok nie je spoločnou nehnuteľnosťou

Druh právneho vzťahu

Neevidovaný

Údaje platné k dátumu

21. 06. 2021

Druh chránenej nehnuteľnosti (0)

Neexistuje záznam


Stavba (0)

Neexistuje záznam

Vlastník (1)

- 1. STAVEX plus, s.r.o., Záhradky 996, Závod, PSČ 908 72, SR (Podiel: 1/1)





Číslo listu vlastníctva

4442

Výmera parcely v m²

1853

Katastrálne územie

Závod (872679)

Obec

Závod

Druh pozemku

Orná pôda

Umiestnenie pozemku

Pozemok je umiestnený mimo zastavaného územia obce

Spoločná nehnuteľnosť

Pozemok nie je spoločnou nehnuteľnosťou

Druh právneho vzťahu

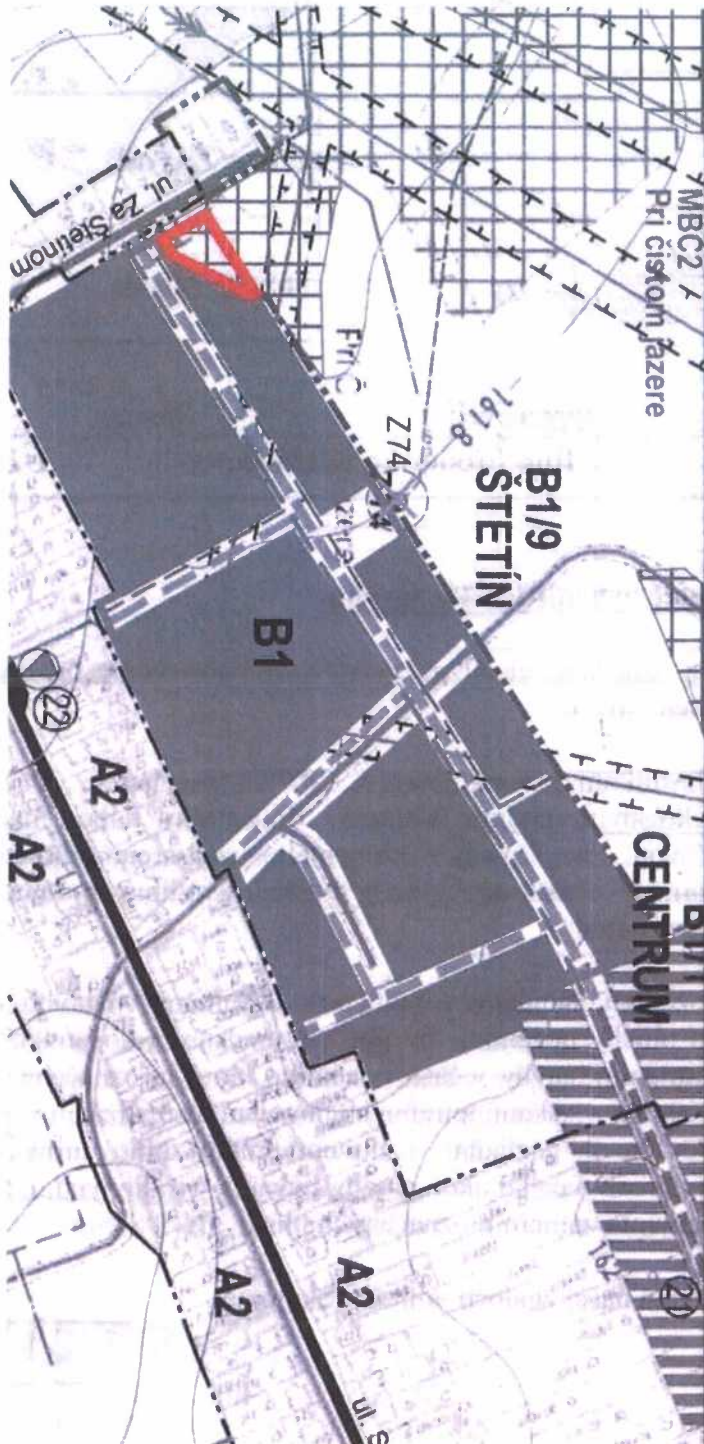
Neevidovaný

Údaje platné k dátumu

21. 06. 2021

Vlastník (1)

- 1. STAVEX plus, s.r.o., Záhradky 996, Závod, PSČ 908 72, SR (Podiel: 1/1)



Záhradky 996, 908 72 Závod

Spoločnosť je registrovaná v Obchodnom registri Okresného súdu Bratislava I, oddiel: Sro, v. č. 38458/B

OBEC ZÁVOD	
16. 06. 2021	
číslo záznamu:	442/2001
číslo spisu:	00 65/2021 v r.
prílohy/listy:	1 Vybavuje: SÍCOLKOVÁ

Obec Závod

908 72 Závod

Naša značka:

Vypracoval:

Dátum:

012-2021-L

Ing. Frederika Kozárková

16.06.2021

VEC:

Žiadosť o znovuo tvorenie urbanistického návrhu

Touto cestou by sme Vás chceli požiadať o znovuo tvorenie urbanistického návrhu katastrálneho územia obce Závod.

Sme budúcim vlastníkom pozemku parc. č. 2877/2, parcela reg. „E“ zapísanom na LV č. 1885, vedenom Okresným úradom Malacky, Katastrálny odbor, nachádzajúceho sa v katastrálnom území Závod, obec Závod. V momentálne uzatvorenom urbanistickom návrhu je tento pozemok znázornený z časti ako „plochy bývania v rodinných domoch“, z časti ako „biocentrum miestneho významu“.

V rámci tohto pozemku plánujeme v budúcnosti uskutočniť výstavbu rodinných domov a takéto označenie časti plochy pozemku by pre nás predstavovalo prekážku vzhľadom na možný problém s umiestnením stavby v časti pozemku, ktorá je označená ako „biocentrum miestneho významu“ a taktiež v získaní potrebných povolení na realizáciu výstavby rodinných domov. Preto by sme chceli požiadať o znovuo tvorenie tohto urbanistického návrhu a označenie predmetnej parcely vcelku ako „plochy bývania v rodinných domoch“. V postate by išlo o rozšírenie už takýmto zámerom označených plôch „B1/9 Štetín“.

Za kladné vybavenie našej žiadosti vopred ďakujeme.

S pozdravom

**STAVEX** Plus
s.r.o.
908 72 Závod, Záhradky 996
IČO: 35 966 513 IČ DPH: SK2022096175 ④

Milan Kozárek
STAVEX plus, s.r.o.

Záhradky 996, 908 72 Závod

Spoločnosť je registrovaná v Obchodnom registri Okresného súdu Bratislava I, oddiel: Sro, v. č. 38458/B

OBEC ZÁVOD	
16. 06. 2021	
Číslo záznamu:	412/2021
Číslo spisu:	0465/2021
Prílohy/listy:	2
Vybavuje:	KOZÁRKOVÁ

Obec Závod

908 72 Závod

Naša značka:

011-2021-L

Vypracoval:

Ing. Frederika Kozárková

Dátum:

15.06.2021

VEC:

Žiadosť o znovuo tvorenie urbanistického návrhu

Touto cestou by sme Vás chceli požiadať o znovuo tvorenie urbanistického návrhu katastrálneho územia obce Závod.

Sme vlastníkom pozemku parc. č. 8174/19 zapísanom na LV č. 4442, vedenom Okresným úradom Malacky, Katastrálny odbor, nachádzajúceho sa v katastrálnom území Závod, obec Závod. V momentálne uzatvorenom urbanistickom návrhu je tento pozemok znázornený z časti ako „plochy bývania v rodinných domoch“, z časti ako „plochy záhrad rodinných domov bez možnosti umiestnenia stavby na bývanie z dôvodov limitov ochranných pásiem“.

V rámci tohto pozemku plánujeme v budúcnosti uskutočniť výstavbu rodinného domu a takéto označenie časti plochy pozemku by pre nás predstavovalo prekážku vzhľadom na možný problém s umiestnením stavby v časti pozemku, ktorá je označená ako „plochy záhrad rodinných domov bez možnosti umiestnenia stavby na bývanie z dôvodov limitov ochranných pásiem“ a taktiež v získaní potrebných povolení na realizáciu výstavby rodinného domu. Preto by sme chceli požiadať o znovuo tvorenie tohto urbanistického návrhu a označenie predmetnej parcely vcelku ako „plochy bývania v rodinných domoch“. V postate by išlo o doplnenie už takýmto zámerom označených plôch „B1/5 POD BOROM“.

Za kladné vybavenie našej žiadosti vopred ďakujeme.

S pozdravom

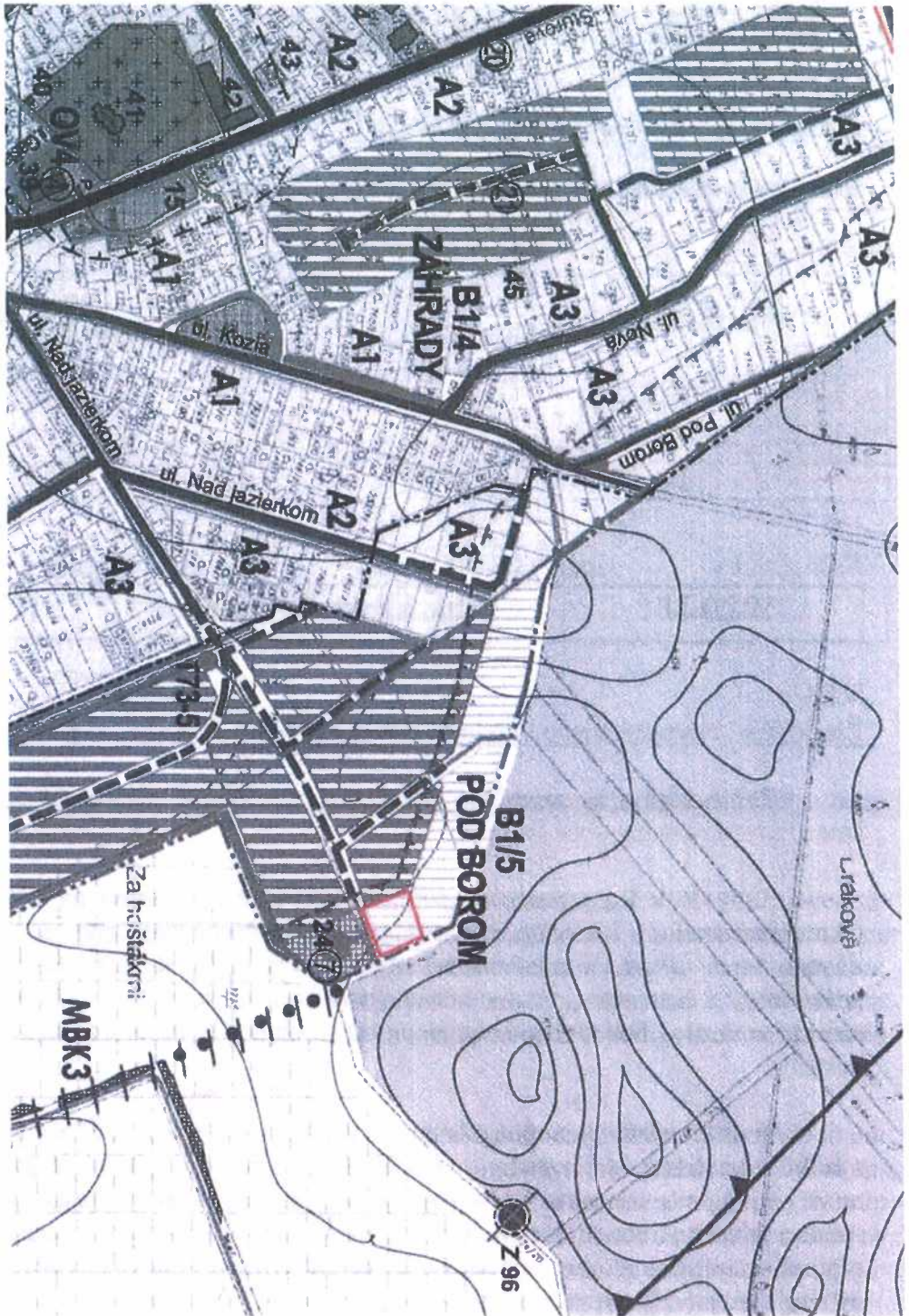
**STAVEX** Plus
s.r.o.
908 72 Závod, Záhradky 996
IČO: 35 966 513 IČ DPH: SK2022096175


Milan Kozárek
STAVEX plus, s.r.o.

Mobil: 0903 642 582

email: kozarek@stavexplus.sk
www.stavexplus.sk

IČO: 35 966 513
IČ DPH: SK2022096175







Parcela registra E, 2877/2

Bratislavský > Malacký > Závod > k.ú. Závod



Číslo listu vlastníctva

1885

Výmera parcely v m²

7613

Katastrálne územie

Závod (872679)

Obec

Závod

Druh pozemku

Orná pôda

Umiestnenie pozemku

Pozemok je umiestnený mimo zastavaného územia obce

Spoločná nehnuteľnosť

Pozemok nie je spoločnou nehnuteľnosťou

Druh právneho vzťahu

Neevidovaný

Údaje platné k dátumu

21. 06. 2021

Vlastník (2)

- 1. Šešerová Alžbeta r. Prevajová, Závod 250, Závod, PSČ 908 72, SR (Podiel: 2/12)
- 2. Weismanová Pavlína r. Štetinová, Plavecký Štvrtok 360, Plavecký Štvrtok, PSČ 900 68, SR (Podiel: 10/12)

23. 08. 2021

Číslo záznamu: 04 65/2021 ↑

Číslo spisu: 976/2021 ↓

Predkladateľ: 6 Vychádza: STAV KOMIČI

Vážený pán starosta Ing. Peter Vrablec,

píšeme Vám v zastúpení dotknutých rodín a občanov bývajúcich v časti obce Závod za diaľničným nájazdom inak aj nazývanou „Zastávka“ toto:

**Nesúhlasné stanovisko s výstavbou cintorína v časti obce za
diaľničným nájazdom
a
žiadosť o zmenu Územného plánu.**

Nadväzujeme na naše 1. podanie nesúhlasného stanoviska z roku 2020 (č.j. 2012/2020) a osobné ústne predloženie nesúhlasného stanoviska na Obecnom zastupiteľstve. Následné znenie je kópiou už zaslaného nesúhlasného stanoviska. Menovite JUDr., Ing. Jozef Portašík a Filip Horváth budeme zastupovať všetkých dotknutých občanov a ich rodiny, ktoré bývajú v tejto časti obce a nesúhlasia s výstavbou cintorína v tejto časti obce. V prípade nepriaznivého ďalšieho vývoja situácie sme ochotní spísať petíciu občanov a zozbierať podpisy, prípadne riešiť problém aj súdnou cestou. Pevne veríme, že k tomu nedôjde, keďže ste nám na osobnom stretnutí prejavili ochotu vec riešiť a zobrať si to ako svoju prioritnú agendu pre spokojnosť občanov.

Nesúhlasíme z týchto dôvodov:

1. Cintorín by mal byť pietne miesto a vyjadrovať úctu k zomretým. Súčasný návrh umiestnenia cintorína tomu vôbec nezodpovedá. V minulosti už bolo zorganizované referendum občanov o umiestnení cintorína (cca. rok 2005) a občania sa rozhodli v referende umiestniť cintorín k „Božej muke“, čo je asi jedno z najlepších miest pre umiestnenie cintorína. Nevieme z akého dôvodu sa dané referendum nerešpektovalo a súčasný stav toto referendum neberie do úvahy. Je to závažné pochybenie a radi by sme vedeli dôvod zmeny umiestnenia cintorína.

2. Nevhodné a neriešiteľné dopravné napojenie. Dopravné napojenie by muselo byť do telesa mostu a to je neprípustné z konštrukčného a dopravného hľadiska. Napojenie by bolo s veľkým výškovým rozdielom a vybudovanie násypu na zjazd ku cintorínu by bol neúmerne finančne náročné (odhadom 50.000-70.000 EUR). Zároveň nezodpovedajú ani umiestneniu napojenia rozľadové uhly výjazdu z cintorína. V tesnej blízkosti sa nachádza neprehľadná zákruta. Vodiči tam chodia neprimeranou rýchlosťou. Ľudovo povedané to tam rozbehnú, aby došli ku železničnému prejazdu. Myslím, že ani obmedzenie rýchlosti dopravnou značkou by daný problém neriešilo a vodiči by to porušovali a chodili by tam aj naďalej veľmi rýchlo. Upozorňujeme na to včas

a pokiaľ by tam vznikali dopravné nehody s následkami, tak sme na to upozorňovali vopred. **Závažným nedostatkom návrhu nového cintorína je i absencia chodníka k cintorínu (ohrozenie chodcov, najmä starších ľudí a nereálnosť vybudovať chodník v telese existujúceho mosta) a zároveň značná vzdialenosť od centra obce.**

3. Výrazné zníženie hodnoty majetku všetkých dotknutých. Naše nehnuteľnosti by výrazne stratili hodnotu a zo dňa na deň by sa stali nepredajnými na trhu. Za to by sme požadovali finančnú kompenzáciu, ktorá je aj súčasne vymožitelná súdnou cestou. Na základe súdno- znaleckého posudku by to boli rádovo niekoľko 10.000 EUR pre každú nehnuteľnosť. Spolu by to mohlo byť aj niekoľko 100.000 EUR. To je náš nárok a to by sme si aj následne nárokovali. Tým by sa aj výstavba cintorína výrazne predražila.

4. Aktuálne schválené Všeobecne záväzné nariadenie (VZN) na súčasný cintorín by sa v približne rovnakej podobe prijalo aj na nový cintorín. Jedná sa o ochranné pásmo 25m so zákazom výstavby nových stavieb. Tým by sa nám výrazne znížila hodnota majetku. Podľa Zákon č. 131/2010 tzv. Zákon o pohrebníctve, v §15 odsek 8 sa píše: „Vlastník pozemku v ochrannom pásme má nárok na primeranú náhradu za obmedzenie užívania pozemku. Náklady spojené s technickými úpravami v ochrannom pásme a náhrady za obmedzenie užívania pozemku v ochrannom pásme uhrádza zriaďovateľ pohrebiska; ak sa vlastník pozemku v ochrannom pásme a zriaďovateľ pohrebiska o výške náhrady nedohodnú, rozhodne o nej súd.“ V tomto prípade by sme tiež žiadali výraznú náhradu za znemožnenie ďalšej výstavby na našich pozemkoch. Tiež podotýkame, že Obecný úrad by mal postupovať v zmysle zákona a v rámci aktuálne schváleného VZN-ka na súčasný cintorín by sa mal finančne vysporiadať s dotknutými.

5. Znehodnotenie povrchových a spodných vôd, znemožnenie dopestovať si vlastné ovocie a zeleninu a zároveň znemožnenie čerpať vodu z vlastných studní. Na cintorín sa pochovávajú ľudia s rôznymi chorobami (rakovina, vírusy, infekcie atď.) a rozhodne by sme takto dopestovanú zeleninu a ovocie nekonzumovali. Žiadali by sme teda každý mesiac, aby každá rodina dostávala finančnú kompenzáciu po celú dobu existencie cintorína. Žije tu niekoľko desiatok rodín a pokiaľ by sa mesačne každej rodine malo platiť 200-300 EUR na nákup zeleniny a ovocia, tak by to Obecný úrad stálo 10.000-ec ročne po celú dobu existencie cintorína. Taktiež by sme mali znehodnotenú vodu zo studní (vybudované na vlastné náklady) a to je závažný problém, žiadali by sme tiež v dôsledku toho finančnú kompenzáciu.

6. Obmedzenie kvality života. Počas pietnych obradov by sme nemohli vykonávať naše obvyklé činnosti (ako napr: kosenie trávnikov, pílenie na

cirkuláre, mať zapnutú miešačku, mať pustenú hudbu atď.). Neustále by sme sa museli sledovať plánovanie pietnych aktov a prispôbiť tomu bežne vykonávané činnosti okolo domu. Zároveň by sme museli znášať zápach zo sviečok, z hnijúcich vencov atď. Tiež by sme si museli nechcane vypočúť priebeh celého pohrebu. Zároveň by iste opakovala situácia, že by nám parkovali autá pred domami a na našich pozemkoch počas pietnych aktov a významných katolíckych sviatkov, ako je napr. sviatok Všetkých svätých. Toto nie sme ochotní znášať. Žiadali by sme za to výraznú kompenzáciu každý mesiac, počas existencie cintorína.

7. Hluk z diaľnice obmedzujúci výkon pietnych aktov. Asi nikto nepremýšľal nad tým, že v tesnej blízkosti je frekventovaná diaľnica. Už teraz hluk z diaľnice predstavuje výrazné obmedzenie pre obyvateľov časti „Zástavka“, nakoľko tu nie je vybudovaná protihluková stena. Počas pietneho aktu by musel farár prekrikovať hluk idúcich a veľakrát trúbiacich kamiónov a osobných áut. To si asi zosnulí a ich rodiny nezaslúžia. Je to nedôstojné z ľudského hľadiska.

Týmto žiadame, aby na základe našich požiadaviek a očividných závažných dôvodov Obecný úrad urýchlene zmenil Územný plán obce a zmenilo sa miesto nového cintorína. Tiež žiadame, aby si pán starosta obce a vážene Obecné zastupiteľstvo zobrali túto zmenu Územného plánu a zmenu umiestnenia nového cintorína do svojej agendy ako prioritu a aby sa to udialo neodkladne a v čo možno najkratšom čase.


Vopred ďakujeme.

Prosíme o skorú odpoveď.

V zastúpení rodín a občanov:



JUDr., Ing. Jozef Portašik



Filip Horváth

Kontakty:

0903 494 567

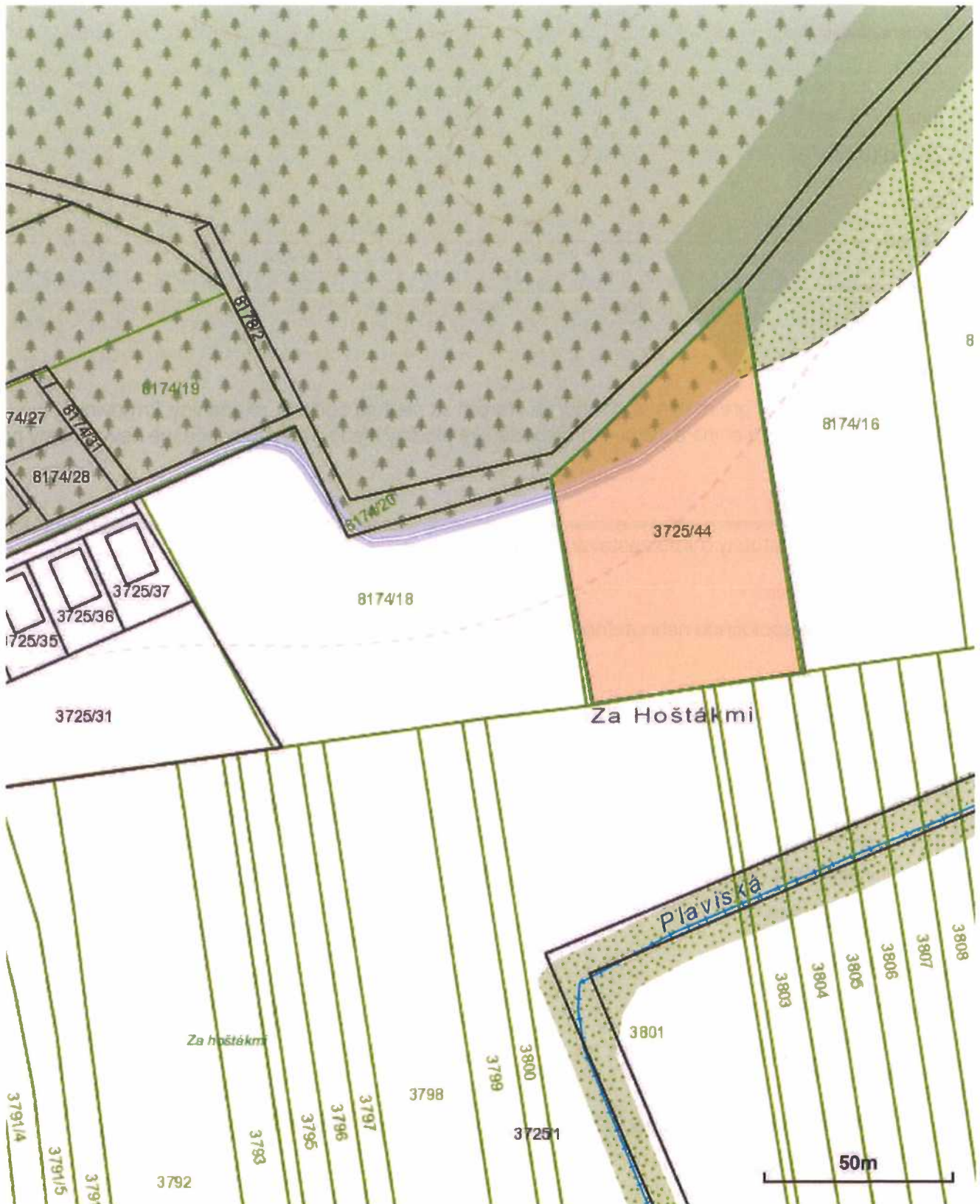
Sokolská 136, Závod

0903 123 055

Sokolská 137, Závod

Parcela registra C, 3725/44

Bratislavský > Malacký > Závod > k.ú. Závod



Číslo listu vlastníctva

4009

Výmera parcely v m²

4779

Katastrálne územie

Závod (872679)

Obec

Závod

Druh pozemku

Orná pôda

Spôsob využívania pozemku

Pozemok využívaný pre rastlinnú výrobu, na ktorom sa pestujú obilniny, okopaniny, krmoviny, technické plodiny, zelenina a iné poľnohospodárske plodiny alebo pozemok dočasne nevyužívaný pre rastlinnú výrobu

Umiestnenie pozemku

Pozemok je umiestnený mimo zastavaného územia obce

Spoločná nehnuteľnosť

Pozemok nie je spoločnou nehnuteľnosťou

Druh právneho vzťahu

Neevidovaný

Údaje platné k dátumu

21. 06. 2021

Druh chránenej nehnuteľnosti (0)

Neexistuje záznam

Stavba (0)

Neexistuje záznam

Vlastník (1)

- 1. Diviak René r. Diviak, Závod 311, Závod, PSČ 908 72, SR (Podiel: 1/1)

OBEC ZÁVOD	
7. 05. 2021	
Číslo záznamu:	556/2021
Číslo spisu:	04 65/2021
Prílohy/listy:	2 Vybavuje: HORVÁTHOVÁ

Obec Závod
Sokolská 243
908 72 Závod

V Závode, dňa 05.05.2021

VEC:

Žiadosť o znovuo tvorenie územného plánu

Touto cestou by som Vás chcel požiadať o znovuo tvorenie územného plánu z dôvodu výstavby rodinného domu na **PARCELE** registra "C" evidovanej v katastrálnej mape s parcelným číslom **3725/44**, zapísanej na LV 4009 pre okres: **Malacky, obec: ZÁVOD**.

Za kladné vybavenie mojej žiadosti vopred ďakujem

S pozdravom



René Diviak

Obec ZÁVOD	
16. 06. 2021	
Číslo záznamu:	444/2021
Číslo spisu:	0Ú 65/2021 v
Prílohy/listy:	2
Vybavuje:	SISOLÁKOVÁ

Obec Závod

908 72 Závod

VEC:

Žiadosť o znovuo tvorenie urbanistického návrhu

Touto cestou by som Vás chcel požiadať o znovuo tvorenie urbanistického návrhu katastrálneho územia obce Závod.

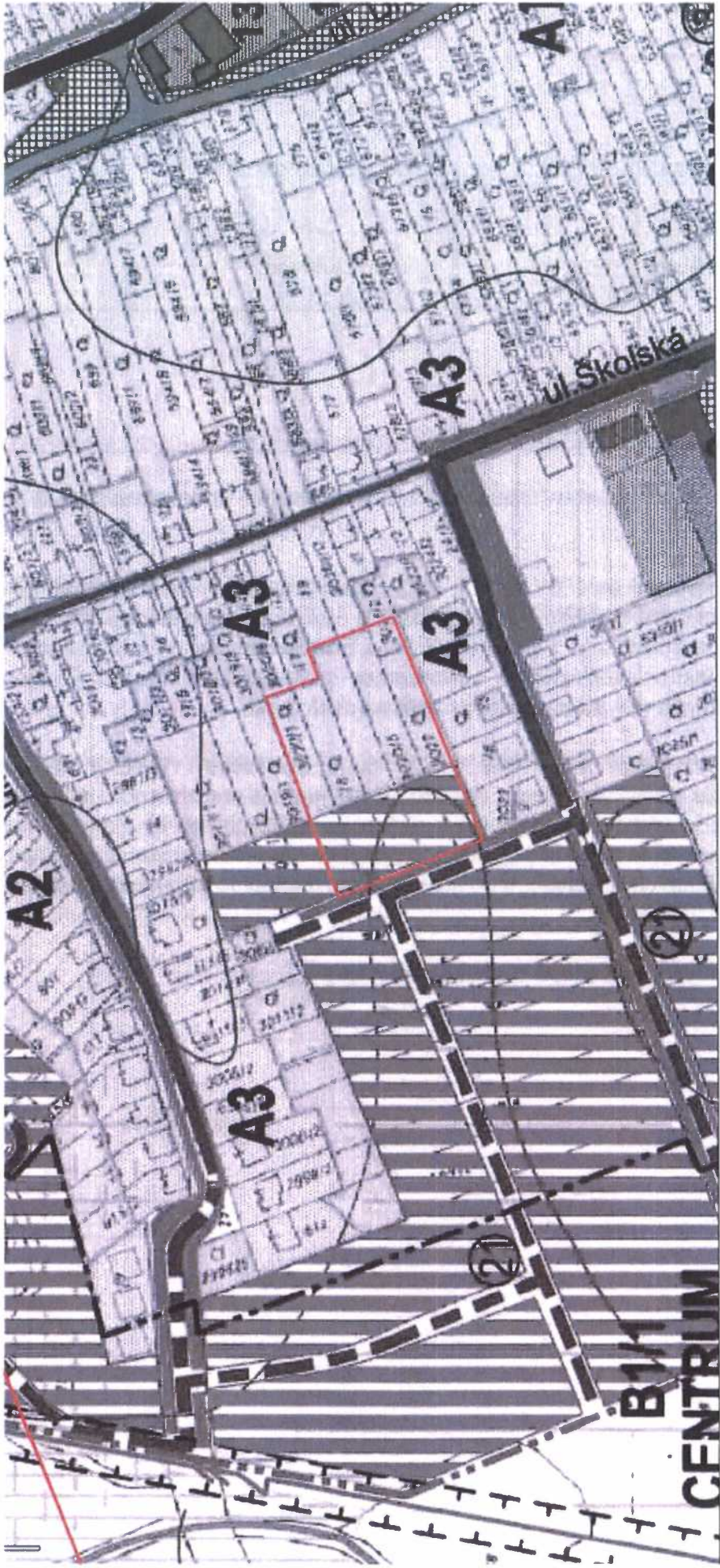
Som vlastníkom pozemku parc. č. 3021/3, 3022 zapísané na LV č. 4961 a podielovým spoluvlastníkom pozemkov parc. č. 3020/5, 3020/4, 3020/8, 3020/1 zapísaných na LV č. 4859, vedenom Okresným úradom Malacky, Katastrálny odbor, nachádzajúceho sa v katastrálnom území Závod, obec Závod. V momentálne uzatvorenom urbanistickom návrhu je tento pozemok znázornený ako „plochy záhrad a rolí pri rodinných domoch“.

V rámci týchto pozemkov plánujeme v budúcnosti uskutočniť výstavbu štyroch rodinných domov a takéto označenie plochy pozemkov by pre nás predstavovalo prekážku a s tým súvisiaci problém so získaním potrebných povolení na realizáciu stavby. Preto by sme chceli požiadať o znovuo tvorenie tohto urbanistického návrhu a označenie predmetnej parcely ako „plochy bývania v rodinných domoch“. V postate by išlo o doplnenie už takýmto zámerom označených plôch „B1/1 CENTRUM“.

Za kladné vybavenie našej žiadosti vopred ďakujeme.

S pozdravom


Milan Kozárek



Číslo listu vlastníctva

4859

Výmera parcely v m²

1034

Katastrálne územie

Závod (872679)

Obec

Závod

Druh pozemku

Záhrada

Spôsob využívania pozemku

Pozemok prevažne v zastavanom území obce alebo v záhradkárskej osade, na ktorom sa pestuje zelenina, ovocie, okrasná nízka a vysoká zeleň a iné poľnohospodárske plodiny

Umiestnenie pozemku

Pozemok je umiestnený v zastavanom území obce

Spoločná nehnuteľnosť

Pozemok nie je spoločnou nehnuteľnosťou

Druh právneho vzťahu

Neevidovaný

Údaje platné k dátumu

21. 06. 2021

Druh chránenej nehnuteľnosti (0)

Neexistuje záznam

Stavba (0)

Neexistuje záznam

Vlastník (9)

- 1. Kozárek Milan r. Kozárek, Školská 970, Závod, PSČ 908 72, SR (Podiel: 5/16)
- 2. Kozárková Ľubica r. Puškáčová, Školská 970, Závod, PSČ 908 72, SR (Podiel: 5/16)
- 3. Kozárek Milan r. Kozárek a Ľubica Kozárková r. Puškáčová, Školská 970, Závod, PSČ 908 72,

SR (Podiel: 9/80)

- 10. Trajlínková Jozefína r. Horváthová, 908 72, Závod, SR (Podiel: 1/40)
- 13. Diviaková Júlia r. Horváthová, 908 72, Závod, SR (Podiel: 1/16)
- 14. Staňková Zuzana r. Horváthová, 908 72, Závod, SR (Podiel: 1/16)
- 15. Horváthová Mária r. Horváthová, 908 72, Závod, SR, (mal.) (Podiel: 1/16)
- 18. Československý štát v správe Miestneho národného výboru, 908 72, Závod, SR (Podiel: 1/40)
- 19. Československý štát v správe Miestneho národného výboru, 908 72, Závod, SR (Podiel: 1/40)

Parcela registra C, 3020/4

Bratislavský > Malacky > Závod > k.ú. Závod



Číslo listu vlastníctva

4859

Výmera parcely v m²

1315

Katastrálne územie

Závod (872679)

Obec

Závod

Druh pozemku

Orná pôda

Spôsob využívania pozemku

Pozemok využívaný pre rastlinnú výrobu, na ktorom sa pestujú obilniny, okopaniny, krmoviny, technické plodiny, zelenina a iné poľnohospodárske plodiny alebo pozemok dočasne nevyužívaný pre rastlinnú výrobu

Umiestnenie pozemku

Pozemok je umiestnený v zastavanom území obce

Spoločná nehnuteľnosť

Pozemok nie je spoločnou nehnuteľnosťou

Druh právneho vzťahu

Neevidovaný

Údaje platné k dátumu

21. 06. 2021

Druh chránenej nehnuteľnosti (0)

Neexistuje záznam

Stavba (0)

Neexistuje záznam

Vlastník (9)

- 1. Kozárek Milan r. Kozárek, Školská 970, Závod, PSČ 908 72, SR (Podiel: 5/16)
- 2. Kozárková Ľubica r. Puškáčová, Školská 970, Závod, PSČ 908 72, SR (Podiel: 5/16)
- 3. Kozárek Milan r. Kozárek a Ľubica Kozárková r. Puškáčová, Školská 970, Závod, PSČ 908 72,

SR (Podiel: 9/80)

- 10. Trajlínková Jozefína r. Horváthová, 908 72, Závod, SR (Podiel: 1/40)
- 13. Diviaková Júlia r. Horváthová, 908 72, Závod, SR (Podiel: 1/16)
- 14. Staňková Zuzana r. Horváthová, 908 72, Závod, SR (Podiel: 1/16)
- 15. Horváthová Mária r. Horváthová, 908 72, Závod, SR, (mal.) (Podiel: 1/16)
- 18. Československý štát v správe Miestneho národného výboru, 908 72, Závod, SR (Podiel: 1/40)
- 19. Československý štát v správe Miestneho národného výboru, 908 72, Závod, SR (Podiel: 1/40)

Parcela registra C, 3020/5

Bratislavský > Malacký > Závod > k.ú. Závod



Číslo listu vlastníctva

4859

Výmera parcely v m²

1345

Katastrálne územie

Závod (872679)

Obec

Závod

Druh pozemku

Orná pôda

Spôsob využívania pozemku

Pozemok využívaný pre rastlinnú výrobu, na ktorom sa pestujú obilniny, okopaniny, krmoviny, technické plodiny, zelenina a iné poľnohospodárske plodiny alebo pozemok dočasne nevyužívaný pre rastlinnú výrobu

Umiestnenie pozemku

Pozemok je umiestnený v zastavanom území obce

Spoločná nehnuteľnosť

Pozemok nie je spoločnou nehnuteľnosťou

Druh právneho vzťahu

Neevidovaný

Údaje platné k dátumu

21. 06. 2021

Druh chránenej nehnuteľnosti (0)

Neexistuje záznam

Stavba (0)

Neexistuje záznam

Vlastník (9)

- 1. Kozárek Milan r. Kozárek, Školská 970, Závod, PSČ 908 72, SR (Podiel: 5/16)
- 2. Kozárková Ľubica r. Puškáčová, Školská 970, Závod, PSČ 908 72, SR (Podiel: 5/16)
- 3. Kozárek Milan r. Kozárek a Ľubica Kozárková r. Puškáčová, Školská 970, Závod, PSČ 908 72,

SR (Podiel: 9/80)

- 10. Trajlínková Jozefína r. Horváthová, 908 72, Závod, SR (Podiel: 1/40)
- 13. Diviaková Júlia r. Horváthová, 908 72, Závod, SR (Podiel: 1/16)
- 14. Staňková Zuzana r. Horváthová, 908 72, Závod, SR (Podiel: 1/16)
- 15. Horváthová Mária r. Horváthová, 908 72, Závod, SR, (mal.) (Podiel: 1/16)
- 18. Československý štát v správe Miestneho národného výboru, 908 72, Závod, SR (Podiel: 1/40)
- 19. Československý štát v správe Miestneho národného výboru, 908 72, Závod, SR (Podiel: 1/40)

Parcela registra C, 3020/8

Bratislavský > Malacký > Závod > k.ú. Závod



Číslo listu vlastníctva

4859

Výmera parcely v m²

1152

Katastrálne územie

Závod (872679)

Obec

Závod

Druh pozemku

Záhrada

Spôsob využívania pozemku

Pozemok prevažne v zastavanom území obce alebo v záhradkárskej osade, na ktorom sa pestuje zelenina, ovocie, okrasná nízka a vysoká zeleň a iné poľnohospodárske plodiny

Umiestnenie pozemku

Pozemok je umiestnený v zastavanom území obce

Spoločná nehnuteľnosť

Pozemok nie je spoločnou nehnuteľnosťou

Druh právneho vzťahu

Neevidovaný

Údaje platné k dátumu

21. 06. 2021

Druh chránenej nehnuteľnosti (0)

Neexistuje záznam

Stavba (0)

Neexistuje záznam

Vlastník (9)

- 1. Kozárek Milan r. Kozárek, Školská 970, Závod, PSČ 908 72, SR (Podiel: 5/16)
- 2. Kozárková Ľubica r. Puškáčová, Školská 970, Závod, PSČ 908 72, SR (Podiel: 5/16)
- 3. Kozárek Milan r. Kozárek a Ľubica Kozárková r. Puškáčová, Školská 970, Závod, PSČ 908 72,

SR (Podiel: 9/80)

- 10. Trajlínková Jozefína r. Horváthová, 908 72, Závod, SR (Podiel: 1/40)
- 13. Diviaková Júlia r. Horváthová, 908 72, Závod, SR (Podiel: 1/16)
- 14. Staňková Zuzana r. Horváthová, 908 72, Závod, SR (Podiel: 1/16)
- 15. Horváthová Mária r. Horváthová, 908 72, Závod, SR, (mal.) (Podiel: 1/16)
- 18. Československý štát v správe Miestneho národného výboru, 908 72, Závod, SR (Podiel: 1/40)
- 19. Československý štát v správe Miestneho národného výboru, 908 72, Závod, SR (Podiel: 1/40)

Parcela registra C, 3021/3

Bratislavský > Malacký > Závod > k.ú. Závod



Číslo listu vlastníctva

4961

Výmera parcely v m²

203

Katastrálne územie

Závod (872679)

Obec

Závod

Druh pozemku

Záhrada

Spôsob využívania pozemku

Pozemok prevažne v zastavanom území obce alebo v záhradkárskej osade, na ktorom sa pestuje zelenina, ovocie, okrasná nízka a vysoká zeleň a iné poľnohospodárske plodiny

Umiestnenie pozemku

Pozemok je umiestnený v zastavanom území obce

Spoločná nehnuteľnosť

Pozemok nie je spoločnou nehnuteľnosťou

Druh právneho vzťahu

Neevidovaný

Údaje platné k dátumu

21. 06. 2021

Druh chránenej nehnuteľnosti (0)

Neexistuje záznam

Stavba (0)

Neexistuje záznam

Vlastník (2)

- 1. Kozárková Ľubica r. Puškáčová, Školská 970, Závod, PSČ 908 72, SR (Podiel: 1/2)
- 2. Kozárek Milan r. Kozárek, Školská 970, Závod, PSČ 908 72, SR (Podiel: 1/2)

Parcela registra C, 3022

Bratislavský > Malacký > Závod > k.ú. Závod



Číslo listu vlastníctva

4961

Výmera parcely v m²

1127

Katastrálne územie

Závod (872679)

Obec

Závod

Druh pozemku

Záhrada

Spôsob využívania pozemku

Pozemok prevažne v zastavanom území obce alebo v záhradkárskej osade, na ktorom sa pestuje zelenina, ovocie, okrasná nízka a vysoká zeleň a iné poľnohospodárske plodiny

Umiestnenie pozemku

Pozemok je umiestnený v zastavanom území obce

Spoločná nehnuteľnosť

Pozemok nie je spoločnou nehnuteľnosťou

Druh právneho vzťahu

Neevidovaný

Údaje platné k dátumu

21. 06. 2021

Druh chránenej nehnuteľnosti (0)

Neexistuje záznam

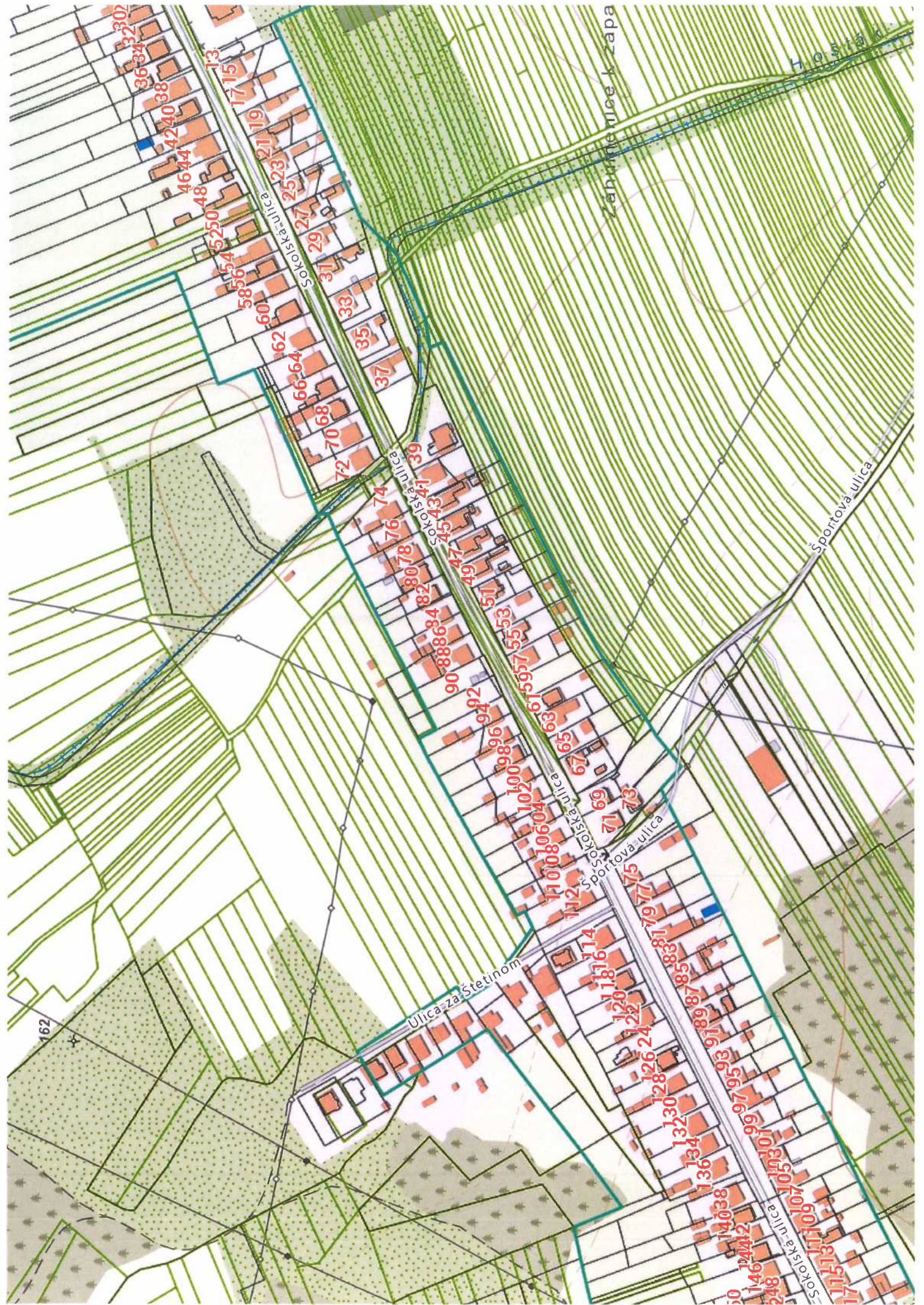
Stavba (0)

Neexistuje záznam

Vlastník (2)

- 1. Kozárková Ľubica r. Puškáčová, Školská 970, Závod, PSČ 908 72, SR (Podiel: 1/2)
- 2. Kozárek Milan r. Kozárek, Školská 970, Závod, PSČ 908 72, SR (Podiel: 1/2)





3207

3634

4240

4644

5154

5250

5866

60

62

64

66

68

70

72

74

76

78

80

82

84

86

88

90

92

94

13

15

17

19

21

23

25

27

29

31

33

35

37

39

41

43

45

47

49

51

53

162

174

186

198

210

222

234

246

258

270

282

294

306

318

330

342

354

366

378

390

402

414

426

438

450

110

112

114

116

118

120

122

124

126

128

130

132

134

136

138

140

142

144

146

148

150

152

154

156

158

160

162

164

166

168

170

172

174

176

178

180

182

184

186

188

190

192

194

196

198

200

202

204

206

208

108

110

112

114

116

118

120

122

124

126

128

130

132

134

136

138

140

142

144

146

148

150

152

154

156

106

108

110

112

114

116

118

120

122

124

126

128

130

132

134

136

138

140

142

144

146

148

150

152

154

104

106

108

110

112

114

116

118

120

122

124

126

128

130

132

134

136

138

140

142

144

146

148

150

152

102

104

106

108

110

112

114

116

118

120

122

124

126

128

130

132

134

136

138

140

142

144

146

148

150

100

102

104

106

108

110

112

114

116

118

120

122

124

126

128

130

132

134

136

138

140

142

144

146

148

98

100

102

104

106

108

110

112

114

116

118

120

122

124

126

128

130

132

134

136

138

140

142

144

146

96

98

100

102

104

106

108

110

112

114

116

118

120

122

124

126

128

130

132

134

136

138

140

142

144

94

96

98

100

102

104

106

108

110

112

114

116

118

120

122

124

126

128

130

132

134

136

138

140

142

92

94

96

98

100

102

Pasienková a lesná spoločnosť obce Závod p.s.

pozemkové spoločenstvo so sídlom v Závode, Sokolská 145, 908 72 Závod

Vložka číslo: R – 0008/MA Číslo registrácie: 70396-5/PS/

Obec Závod, Obecný úrad Závod

Starosta obce Závod, poslanci OZ

Sokolská 243

908 72 Závod

Vec: Návrh na zmenu Územného plánu obce Závod


Vážené dámy a páni,

ako nám bolo oznámené, obec Závod zvažuje zmenu územného plánu obce Závod.

Dovoľujeme si Vás preto požiadať, aby v prípade zmeny územného plánu obce Závod boli zároveň zapracované i tieto zmeny:

- 1) Vzhľadom na zvyšujúci záujem obyvateľov obce o remeselnú malovýrobu a výrobné služby, navrhujeme rozšírenie plôch na pozemkoch vo vlastníctve našej spoločnosti v lokalite „Hajné“ podľa priloženého vyobrazenia na **plochy a objekty priemyselnej malovýroby a výrobných služieb**. Takáto zmena bude na prospech celej obce, nakoľko umožní presun malovýroby z dvorov rodinných domov na okraj obce. Tým sa zlepší kvalita bývania v obytných zónach a umožní sa obyvateľom obce podnikat'.
- 2) Vzhľadom na veľký záujem obyvateľov obce o stavebné pozemky na stavbu rodinných domov navrhujeme rozšírenie plôch na pozemkoch vo vlastníctve našej spoločnosti v lokalite „U Puaviska“ podľa priloženého vyobrazenia na **plochy bývania v rodinných domoch**.

S pozdravom



JUDr. Richard Holý

predseda spoločenstva

Pasienková a lesná spoločnosť
obce Závod p.s.
908 72 ZÁVOD

V Závode, dňa 29.9.2021

PRO – BAU, s.r.o., Závod 1049, Závod 908 72,

spoločnosť je zapísaná v OR Okresného súdu BA I, oddiel: Sro, vložka č.: 7901/B

IČO: 31 383 564


IČ DPH: SK2020346603

VEC: Žiadosť o zmenu územného plánu územia PV1

Spoločnosť PRO-BAU, s.r.o., v zastúpení Richardom Weberom-konateľom spoločnosti Vás týmto žiadam o zmenu územného plánu územia PV1, ktoré bolo v pôvodnom územnom pláne definované ako plocha polyfunkčného areálu poľnohospodárskej a priemyselnej výroby na územie určené pre kombináciu remeselnej výroby, občiansku vybavenosť a bývanie (vizualizácia v prílohe).

Za kladné vybavenie mojej žiadosti vopred ďakujem.

Richard Weber-konateľ



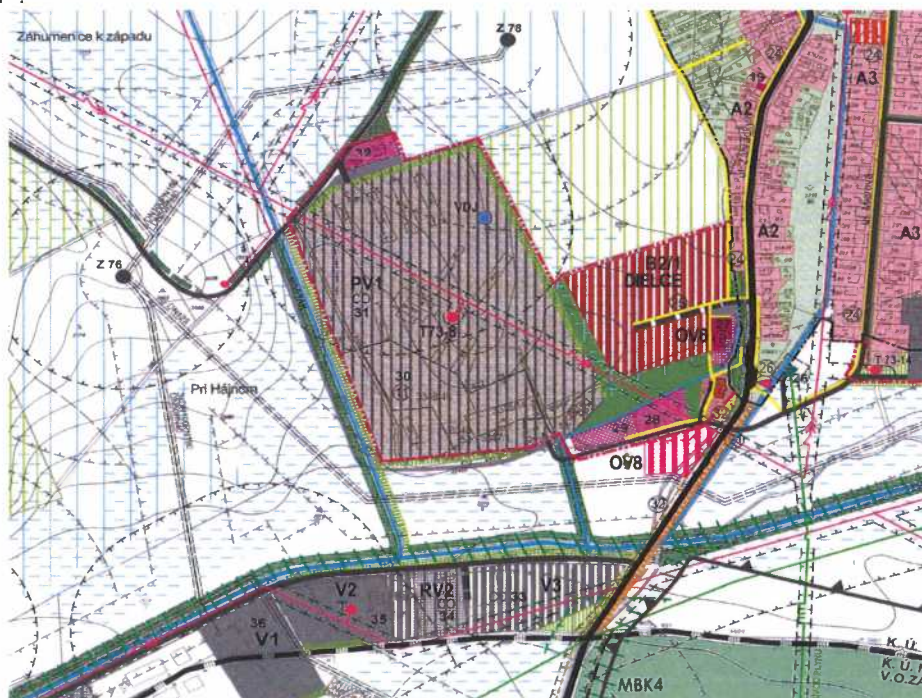


Parc.č. 3348/1 až 3348/24

k.ú. Závod (872679), obec Závod

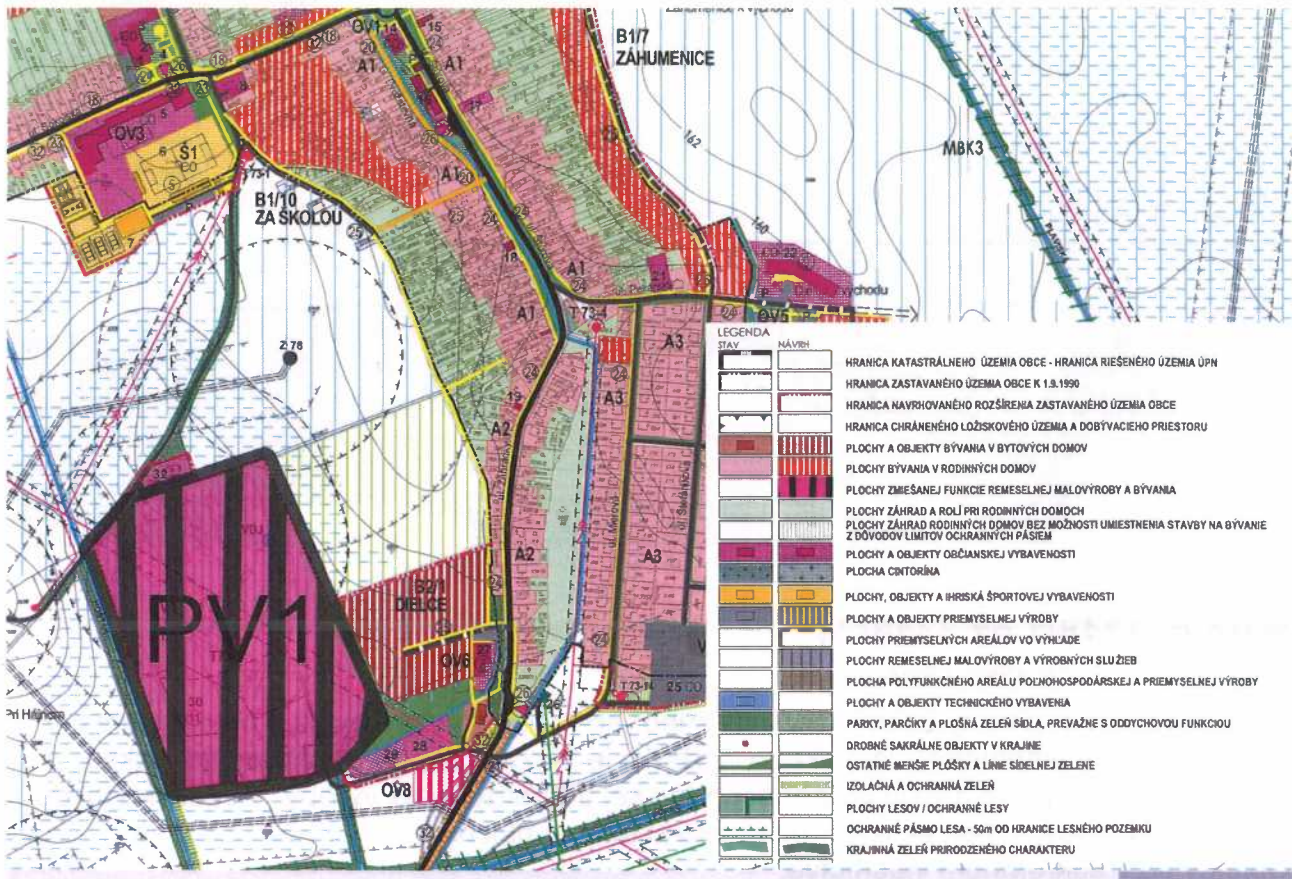
Investičný zámer zmeny územia PV1 na súbor občianskej vybavenosti a bytovej funkcie. Pôvodný areál jednotného roľníckeho družstva je v územnom pláne definovaný ako plocha polyfunkčného areálu poľnohospodárskej a priemyselnej výroby. V súčasnosti je však areál prevažne bez využitia, resp. ako skladové plochy. Objekty sú v súkromnom vlastníctve.

Výňatok z ÚP:



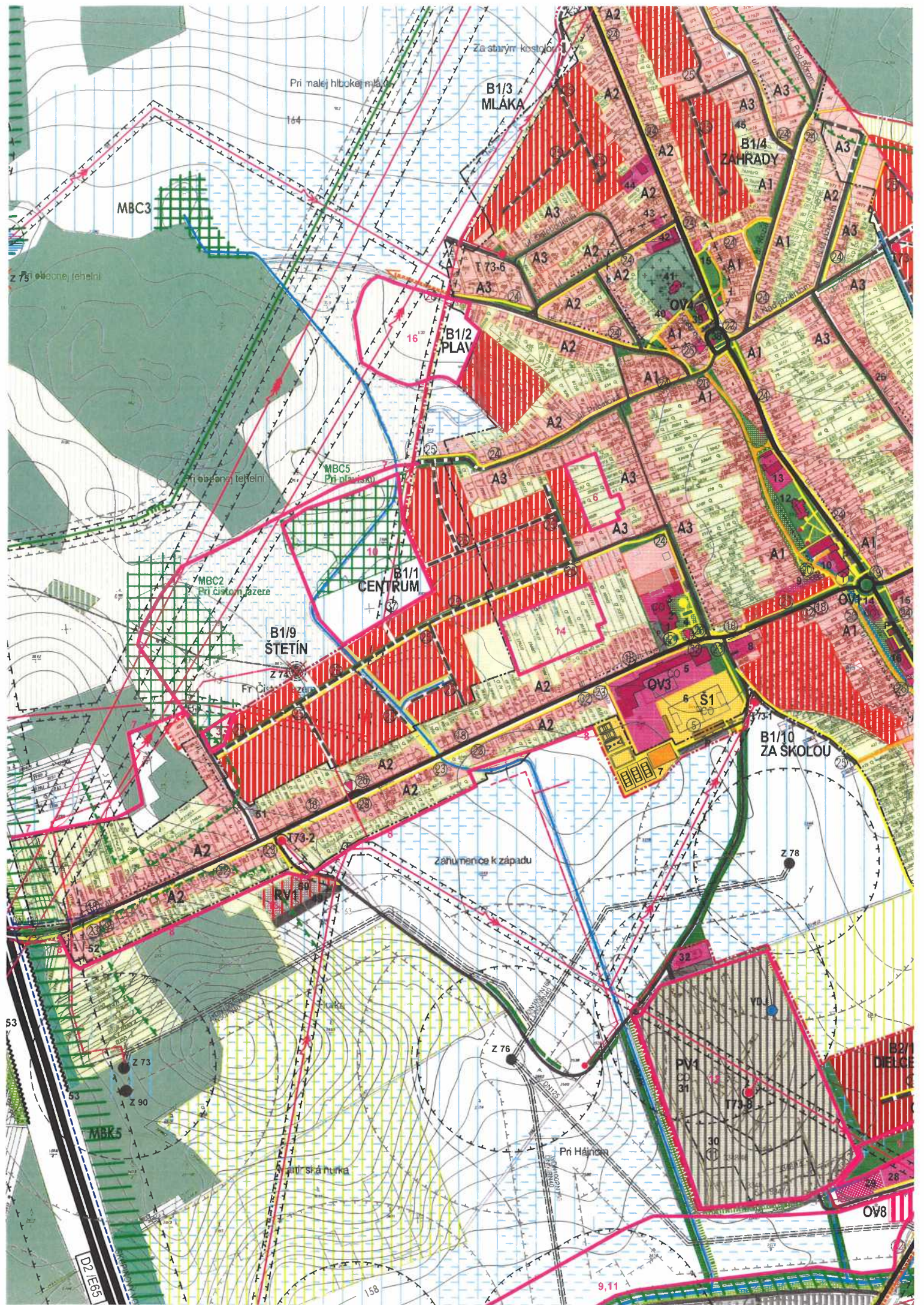
Zámerom je zmena súčasného prevažne nevyužívaného hospodárskeho areálu na využitie pre kombináciu remeselnej výroby, občiansku vybavenosť a bývanie. Zámer vyžaduje zmenu územného plánu na tejto funkčnej ploche je v súčasnosti je výroba bývalé poľnohospodársky a remeselný areál .

Návrh:



Investičný zámer uvažuje s adaptáciou existujúcich objektov aj s doplnením urbanistickej štruktúry.

Investor: Richard Weber, **PRO - BAU**, s.r.o., Závod 1049, 908 72 Závod;
 spracovateľ inv. zámeru: Ing.arch. Alexander Németh SKA 0484AA
 Bratislava 09/2021



B1/3
MLAKA

B1/4
ZAHRADY

B1/2
PLAV

B1/1
CENTRUM

B1/9
ŠTETÍN

B1/10
ZA ŠKOLOU

B2/1
DIELE

Pri malej hĺbke mŕazov

Za starým kostelom

MBC3

MBC5
Pri plavisku

MBC2
Pri čistom jazere

Pri čistom jazere

Zahumnice k západu

Pri Hájnici

Pri štránku

Z 73-1 obnove letební

53

D2/E66

9.11

158

Z 78

Z 73

Z 90

Z 76

Z 73-1

MBC5

PV1

31

T73-8

T73-9

T73-10

T73-11

T73-12

T73-13

T73-14

T73-15

T73-16

T73-17

T73-18

T73-19

T73-20

T73-21

T73-22

T73-23

T73-24

T73-25

T73-26

T73-27

T73-28

T73-29

T73-30

T73-31

T73-32

T73-33

T73-34

T73-35

T73-36

T73-37

T73-38

T73-39

T73-40

T73-41

T73-42

T73-43

T73-44

T73-45

T73-46

T73-47

T73-48

T73-49

T73-50

T73-51

T73-52

T73-53

T73-54

T73-55

T73-56

T73-57

T73-58

T73-59

T73-60

T73-61

T73-62

T73-63

T73-64

T73-65

T73-66

T73-67

T73-68

T73-69

T73-70

T73-71

T73-72

T73-73

T73-74

T73-75

T73-76

T73-77

T73-78

T73-79

T73-80

T73-81

T73-82

T73-83

T73-84

T73-85

T73-86

T73-87

T73-88

T73-89

T73-90

T73-91

T73-92

T73-93

T73-94

T73-95

T73-96

T73-97

T73-98

T73-99

T73-100

9050

9051

9050

9053

9052

8214

781/19

781/23

8213

781/1

781/11

781/11

8216/1

8213

781/19

781/1

781/22

8212

781/1

781/12

780/3

780/9

1154

781/86

780/5

821

781/83

780/94

781/94

781/41

781/87

780/6

781/28

781/27

780/95

781/85

781/88

780/10

780/7

781/83

781/30

781/30

781/27

781/40

781/65

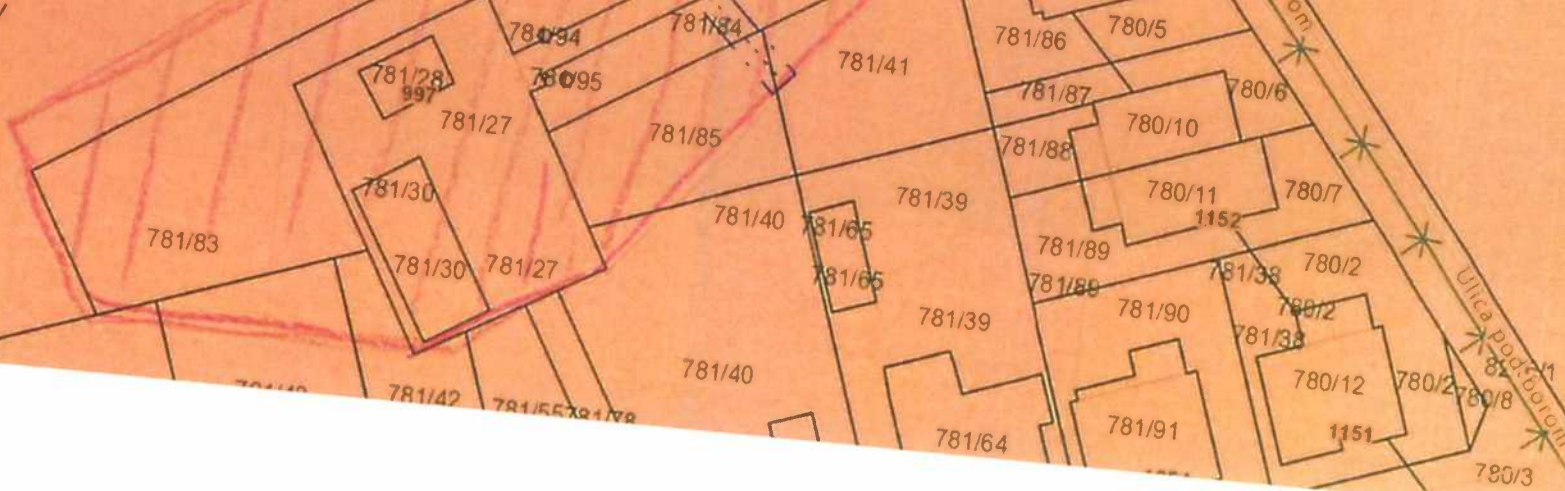
781/39

781/89

780/11

1152

781/1



Ulica pod borom

Ulica pod borom

780/11

780/2

780/2

780/8

780/3

781/38

781/38

1151

780/3

781/64

781/91

780/3

781/42

781/55

781/78

781/40

781/65

781/39

781/89

781/90

781/38

780/2

780/2

780/8

780/3

781/40

781/65

781/39

781/89

781/90

781/38

780/2

780/2

780/8

780/3

781/42

781/55

781/78

781/40

781/65

781/39

781/89

781/90

781/38

780/2

780/2

780/8

780/3

781/42

781/55

781/78

781/40

781/65

781/39

781/89

781/90

781/38

780/2

780/2

780/8

780/3

781/42

781/55

781/78

781/40

781/65

781/39

781/89

781/90

781/38

780/2

780/2

780/8

780/3

781/42

781/55

781/78

781/40

781/65

781/39

781/89

781/90

781/38

780/2

780/2

780/8

780/3

781/42

781/55

781/78

781/40

781/65

781/39

781/89

781/90

781/38

780/2

780/2

780/8

780/3

781/42

781/55

781/78

781/40

781/65

781/39

781/89

781/90

781/38

780/2

780/2

780/8

780/3

781/42

781/55

781/78

781/40

781/65

781/39

781/89

781/90

781/38

780/2

780/2

780/8

780/3

781/42

781/55

781/78

781/40

781/65

781/39

781/89

781/90

781/38

780/2

780/2

780/8

780/3

781/42

781/55

781/78

781/40

781/65

781/39

781/89

781/90

781/38

780/2

780/2

780/8

780/3

781/42

781/55

781/78

781/40

781/65

781/39

781/89

781/90

781/38

780/2

780/2

780/8

780/3

781/42

781/55

781/78

781/40

781/65

781/39

781/89

781/90

781/38

780/2

780/2

780/8

780/3

781/42

781/55

781/78

781/40

781/65

781/39

781/89

781/90

781/38

780/2

780/2

780/8

780/3

781/42

781/55

781/78

781/40

781/65

781/39

781/89

781/90

781/38

780/2

780/2

780/8

780/3

781/42

781/55

781/78

781/40

781/65

781/39

781/89

781/90

781/38

780/2

780/2

780/8

780/3

781/42

781/55

781/78

781/40

781/65

781/39

781/89

781/90

781/38

780/2

780/2

780/8

780/3

781/42

781/55

781/78

781/40

781/65

781/39

781/89

781/90

781/38

780/2

780/2

780/8

780/3

781/42

781/55

781/78

781/40

781/65

781/39

781/89

781/90

781/38

780/2

780/2

780/8

780/3

781/42

781/55

781/78

781/40

781/65

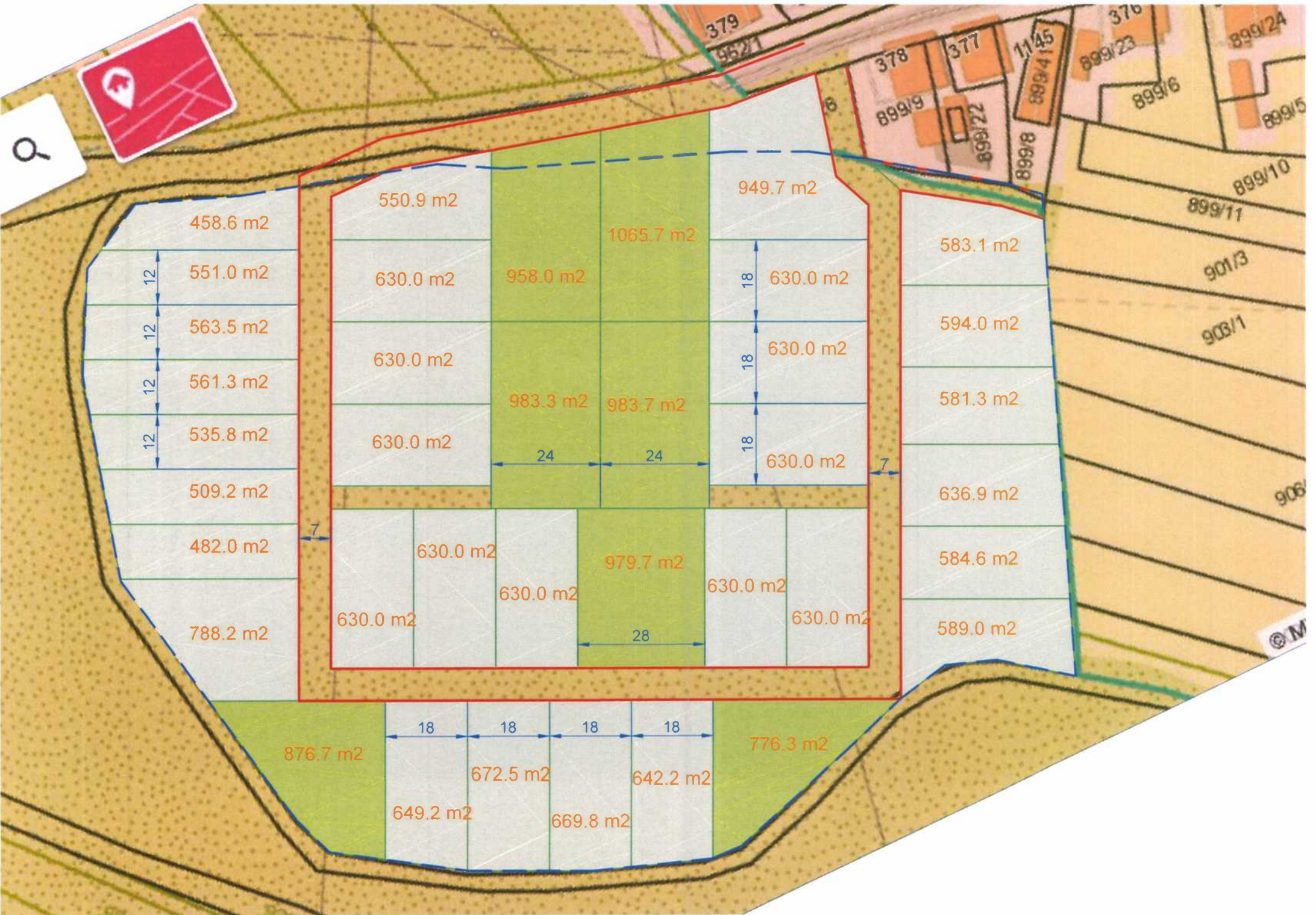
781/39

781/89

781/90

781/38

780/2



Zuzana Šešerová, Školská 1031, 908 72 Závod, 0907/830403

OBEC ZÁVOD	
9.2.2022	
Číslo záznamu:	167/2022
Číslo spisu:	202/2022
Prilohy/listy:	2 Vybavuje

Obec Závod
Obecný úrad
Sokolská 243
90872 Závod

VEC: Žiadosť

Žiadam Vás o zahrnutie časti pozemku parc. číslo E3384 (časť vyznačená v prílohe) do riešenia zmien a doplnkov územného plánu obce Závod.

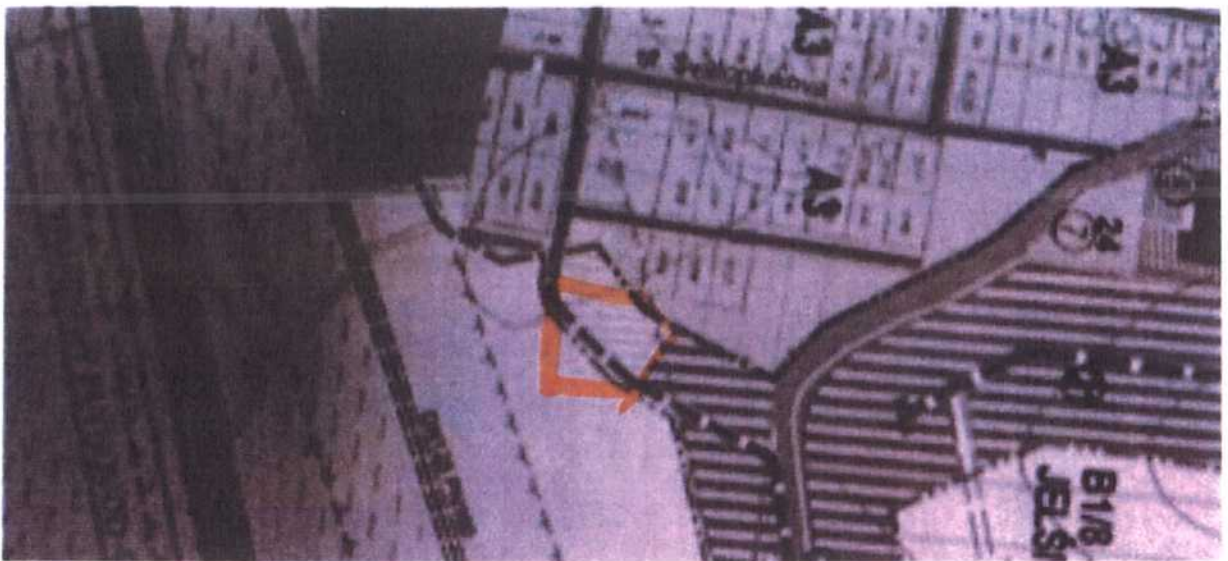
Navrhujem funkčné využitie pozemku na výstavbu rodinných domov.

Za kladné vybavenie ďakujem

Zuzana Šešerová

V Závode dňa, 09.02.2022

Príloha: situácia pozemku s vyznačením územia

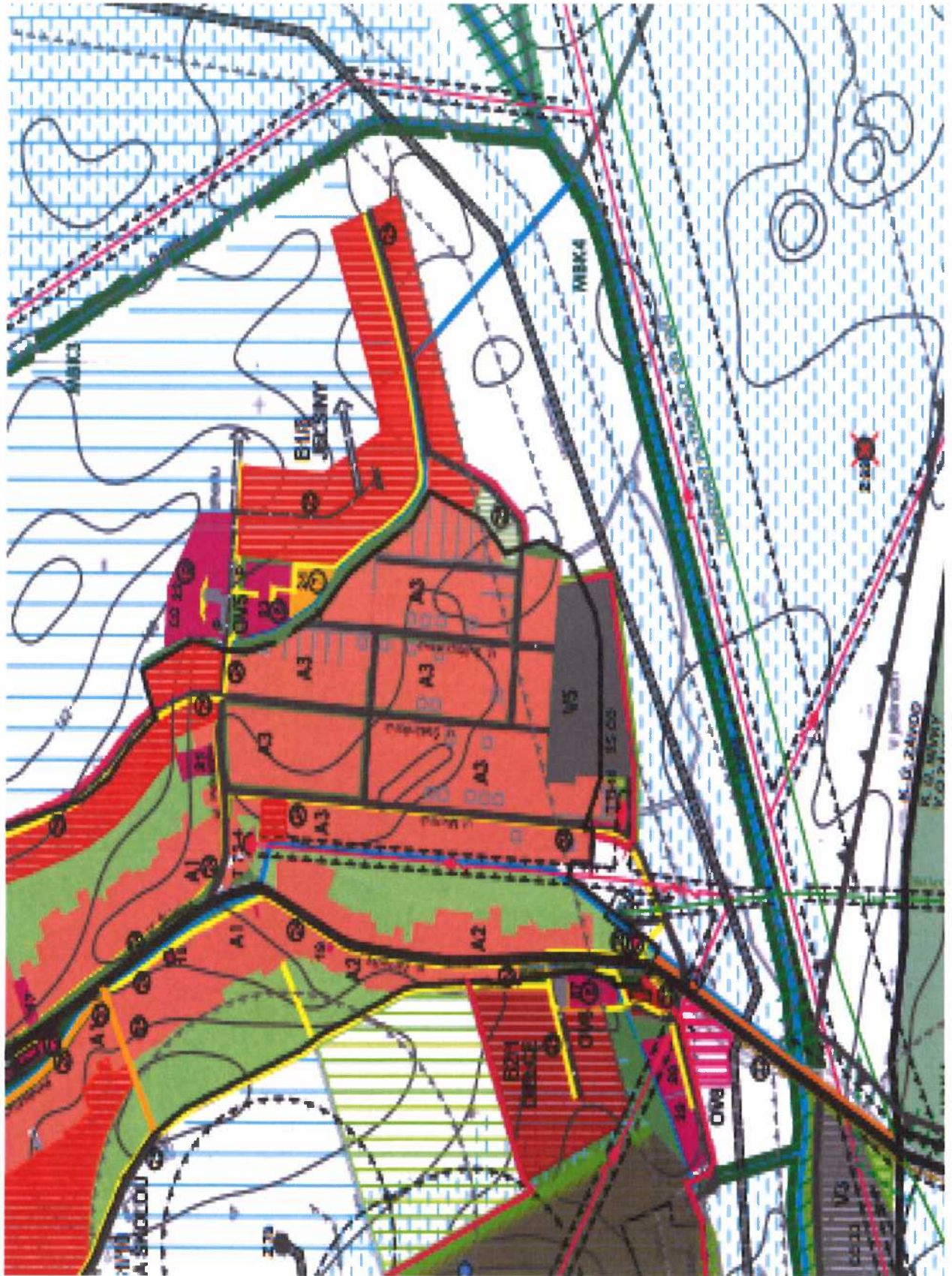


[Handwritten signature]

Export

Bratislavský > Malacký > Závod > k.ú. Závod





Ján Prelec, Sokolská 111, Závod

• •
Obec Závod
Obecný úrad
Sokolská 243
908 72 Závod
• •

Vec

Žiadosť o zahrnutie pozemkov do zmien a doplnkov územného plánu obce Závod

Podpísaný Ján Prelec, bytom Sokolská 111, Závod, týmto žiadam o zahrnutie pozemkov (v prílohe) reg. „C“ par. č. :

8117/1 o výmere 12861m² evidované ako zastavané plochy a nádvoría;

8117/2 o výmere 5363m² evidované ako zastavané plochy a nádvoría

Do zmien a doplnkov územného plánu obce Závod.

Odôvodnenie:

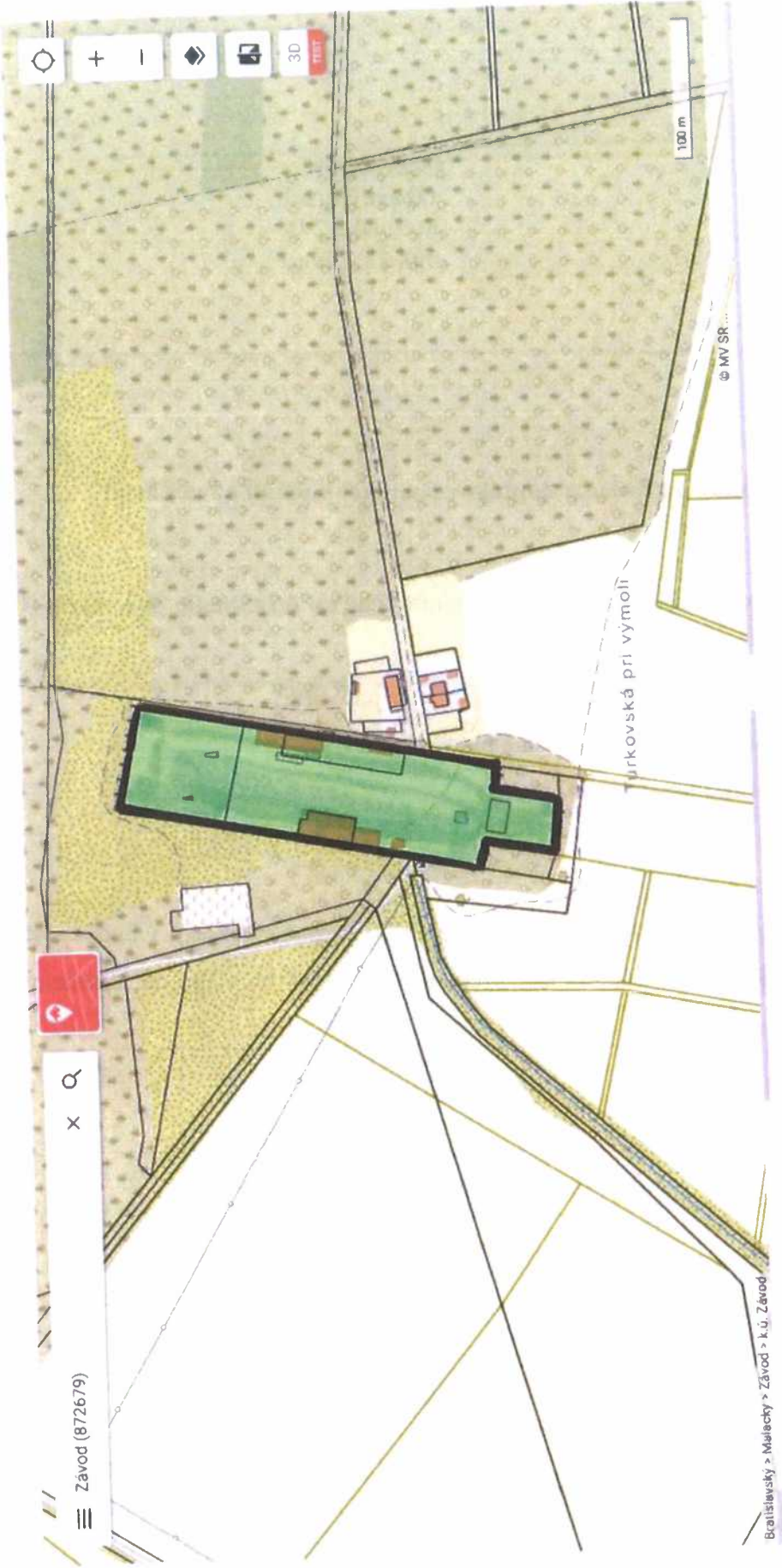
Tieto pozemky sú v mojom a manželkinom vlastníctve. Tieto pozemky chcem v budúcnosti funkčne využívať na výstavbu rodinných domov, rekreačných objektov alebo na remeselnú skladovú činnosť.



.....
Ján Prelec

Prílohy:

Snímka pozemkov



☰ Závod (872679)

x Q



3D



100 m

Turkovská pri výmoli

⊕ MV SR ...

Bratislavský > Malacky > Závod > k.ú. Závod



Závod (872679)

Priečne

3D

© MV SR

20m

Bratislavský > Malacký > Závod > k.ú. Závod

Úrad geodézie, kartografie a katastra Slovenskej republiky
VÝPIS Z KATASTRA NEHNUTEĽNOSTÍ

Okres: **Malacky**
 Obec: **ZÁVOD**
 Katastrálne územie: **Závod**

Vytvorené cez katastrálny portál

Dátum vyhotovenia **07.10.2021**
 Čas vyhotovenia: **13:15:49**

VÝPIS Z LISTU VLASTNÍCTVA č. 1925

ČASŤ A: MAJETKOVÁ PODSTATA

PARCELY registra "C" evidované na katastrálnej mape

Parcelné číslo	Výmera v m2	Druh pozemku	Spôsob využ. p.	Umiest. pozemku	Právny vzťah	Druh ch.n.
8104/ 8	181	zastavaná plocha a nádvorie	15	2		
8104/ 9	26	zastavaná plocha a nádvorie	16	2		
8104/ 10	23	zastavaná plocha a nádvorie	16	2		
8104/ 11	1031	zastavaná plocha a nádvorie	18	2		
8117/ 1	12861	zastavaná plocha a nádvorie	18	2		
8117/ 2	5363	zastavaná plocha a nádvorie	18	2		
8117/ 3	667	zastavaná plocha a nádvorie	17	2		
Právny vzťah k stavbe evidovanej na pozemku 8117/ 3 je evidovaný na liste vlastníctva číslo 4003.						
8117/ 4	1259	zastavaná plocha a nádvorie	18	2		
8117/ 5	301	zastavaná plocha a nádvorie	18	2		
8120	1158	zastavaná plocha a nádvorie	22	2		
8122/ 2	341	zastavaná plocha a nádvorie	18	2		
8122/ 5	438	zastavaná plocha a nádvorie	18	2		
8142/ 2	2604	zastavaná plocha a nádvorie	18	2		

Legenda:

Spôsob využívania pozemku:

- 15 - Pozemok, na ktorom je postavená bytová budova označená súpisným číslom
- 22 - Pozemok, na ktorom je postavená inžinierska stavba - cestná, miestna a účelová komunikácia, lesná cesta, poľná cesta, chodník, nekryté parkovisko a ich súčasť
- 17 - Pozemok, na ktorom je postavená budova bez označenia súpisným číslom
- 18 - Pozemok, na ktorom je dvor
- 16 - Pozemok, na ktorom je postavená nebytová budova označená súpisným číslom

Umiestnenie pozemku:

- 2 - Pozemok je umiestnený mimo zastavaného územia obce

PARCELY registra "E" evidované na mape určeného operátu

Parcelné číslo	Výmera v m2	Druh pozemku	Pôvodné k.ú.	Počet č. UO	Umiest. pozemku
915	900	orná pôda	0	1	2
917	402	orná pôda	0	2	2
1427/ 1	1435	orná pôda	0	1	2
1429/ 1	1755	orná pôda	0		2
1429/ 2	878	orná pôda	0	1	2
1745	880	trvalý trávny porast	0		2
1810/ 1	3575	orná pôda	0		2
1812/ 2	1423	orná pôda	0	1	2
1812/ 3	1431	orná pôda	0	1	2
1830	5735	orná pôda	0	1	2
2051	388	orná pôda	0		2
2113	5179	orná pôda	0	1	2
2156	2902	orná pôda	0		2
2214/ 1	4767	orná pôda	0	1	2
2214/ 2	2649	orná pôda	0	1	2
2248/ 2	3122	orná pôda	0	1	2
2249/ 1	570	orná pôda	0	1	2
2249/ 2	88	orná pôda	0	1	2
2260/ 1	1888	orná pôda	0	1	2

Návrh Michala Dúšku:

Z lokality Lipky trasovať novú cestu ako prístupovú a to okolo Kovelu priamo von z dediny



OBRAZOK 1

Obec Závod, Sokolská 243, 908 72 Závod

1. zmena rozpočtu 3/2022

PRIÍJMY

Bežné príjmy dotácie zo ŠR

kód zdroja		text	pôvodný rozpočet	1. úprava	rozdiel
111	312 001 419	DSS - transfer zo ŠR	124 584,00	133 824,00	9 240,00
		spolu	124 584,00	133 824,00	9 240,00

Bežné príjmy obec

kód zdroja		text	pôvodný rozpočet	1. úprava	rozdiel
41	221 004 321	správne poplatky - ostatné poplatky	6 000,00	0,00	-6 000,00
41	221 002 010	správne poplatky	0,00	6 000,00	6 000,00
		spolu	6 000,00	6 000,00	0,00

Finančné operácie

kód zdroja		text	pôvodný rozpočet	1. úprava	rozdiel
46	454 001 010	správa a údržba ciest - rekonštrukcia MK Družstevná ul.	35 000,00	56 196,00	21 196,00
		spolu	35 000,00	56 196,00	21 196,00

VÝDAVKY

Bežné výdavky dotácie zo ŠR

kód zdroja		text	pôvodný rozpočet	1. úprava	rozdiel
111	10 200 642 002 419	DSS - transfer zo ŠR	124 584,00	133 824,00	9 240,00
		spolu	124 584,00	133 824,00	9 240,00

Bežné výdavky obec

kód zdroja		text	pôvodný rozpočet	1. zmena	rozdiel
41	04 510 635006 010	správa a údržba ciest - premostenie priekopy	8 500,00	12 700,00	4 200,00
41	06 600 635006 244	údržba budov, priestorov, objektov - 244	10 500,00	6 300,00	-4 200,00
41	02 200 633006 010	obec COVID-19 všeobecný materiál	2 000,00	0,00	-2 000,00
41	07 400 633006 010	obec COVID-19 všeobecný materiál	0,00	2 000,00	2 000,00
41	02 200 637004 010	obec COVID-19 všeobecné služby	700,00	0,00	-700,00
41	07 400 637004 010	obec COVID-19 všeobecné služby	0,00	700,00	700,00
41	02 200 633006 910	ZŠ COVID-19 všeobecný materiál	500,00	0,00	-500,00
41	07 400 633006 910	ZŠ COVID-19 všeobecný materiál	0,00	500,00	500,00
41	02 200 637004 920	MŠ COVID-19 všeobecné služby	200,00	0,00	-200,00
41	07 400 637004 920	MŠ COVID-19 všeobecné služby	0,00	200,00	200,00
41	10 200 635006 134	DSS - Údržba budov, priestorov a objektov	15 000,00	0,00	-15 000,00
41	10 200 642002 134	DSS - BT neziskovým organizáciám	0,00	15 000,00	15 000,00
		spolu	37 400,00	37 400,00	0,00

Kapitálové výdavky obec

kód zdroja		text	pôvodný rozpočet	1. úprava	rozdiel
46	04 510 717002 010	správa a údržba ciest - rekonštrukcia MK Družstevná ul.	35 000,00	56 196,00	21 196,00
		spolu	35 000,00	56 196,00	21 196,00

bežné príjmy	130 584,00	139 824,00	9 240,00
kapitálové príjmy			0,00
FO	35 000,00	56 196,00	21 196,00
príjmy spolu	165 584,00	196 020,00	30 436,00

bežné výdavky	161 984,00	171 224,00	9 240,00
kapitálové výdavky	35 000,00	56 196,00	21 196,00
výdavky spolu			30 436,00