

ZMLUVA O ZRIADENÍ VECNÝCH BREMIEN

uzatvorená podľa § 151n a nasl. zák. č. 40/1964 Zb. Občiansky zákonník v znení neskorších predpisov
(ďalej len „zmluva“)

ev. č. oprávneného: 240468-L13.0369.18.0001-VB

1. ZMLUVNÉ STRANY

Obec Závod

Sídlo: Sokolská 243, 908 72 Závod
Zastúpená: Radomír Ševeček – starosta obce
IČO: 00310158
Údaje k DPH: Povinný pre účely tejto zmluvy nie je považovaný za zdaniteľnú osobu podľa zákona č. 222/2004 Z.z. o dani z pridanej hodnoty v platnom znení
IBAN: SK97 5600 0000 0032 0325 0003
(ďalej len „Povinný“)

a

Západoslovenská distribučná, a.s.

Sídlo: Čulenova 6, 816 47 Bratislava
Zapísaná v: Obchodný register Okresného súdu Bratislava I
oddiel: Sa, vložka číslo: 3879/B
Zastúpená: Ing. Miloš Karas – vedúci úseku riadenia investícií
na základe poverenia č. 00485-URI-POIN zo dňa 27.06.2022
Ing. Xénia Albertová – vedúca riadenia vlastníckych vzťahov
na základe poverenia č. 00485-URI-POIN zo dňa 27.06.2022
IČO: 36 361 518
IČ DPH: SK2022189048
IBAN: SK59 1100 0000 0026 2610 6826
(ďalej len „Oprávnený“)

(Povinný a Oprávnený ďalej spoločne len „Zmluvné strany“)

2. ÚVODNÉ USTANOVENIA

1. Povinný je výlučným vlastníkom, v spoluvlastníckom podiele 1/1 k celku, nasledovných nehnuteľností – pozemkov v katastrálnom území Závod, obec Závod, okres Malacky :

Parcelné číslo	Register KN	LV č.	Výmera v m2	Druh pozemku
781/8	C	1465	216	Orná pôda
781/77	C	1465	385	Orná pôda
780/3	C	1465	527	Ostatná plocha

(ďalej len „Zaťažená nehnuteľnosť“).

2. Oprávnený je držiteľom povolenia na podnikanie v elektroenergetike v rozsahu distribúcia elektriny vydaného rozhodnutím Úradu pre reguláciu sieťových odvetví (ďalej len „Povolenie“) a zabezpečuje prevádzkovanie distribučnej sústavy na vymedzenom území, na ktorom sa nachádza aj zaťažená nehnuteľnosť.
3. Oprávnený je investorom stavby s názvom „TA_Závod, VN 214, VNK,TS,NNK“ (ďalej len „Elektroenergetická stavba“), v rámci ktorej vybudoval na vlastné náklady a nebezpečenstvo elektroenergetické stavby a zariadenia distribučnej sústavy.

4. Výstavba Elektroenergetickej stavby bola povolená stavebným povolením č.j.S-100/2020/ST vydaným stavebným úradom obec Závod dňa 27.10.2021, ktoré nadobudlo právoplatnosť dňa 29.11.2021 (ďalej len „Stavebné povolenie“).
5. V rámci Elektroenergetickej stavby boli na časti Zaťaženej nehnuteľnosti v rozsahu vyznačenom v geometrickom pláne na zameranie vecného bremena číslo 45644900-048-4/2023, úradne overeným dňa 4.3.2024 pod číslom G1-191/2024 (ďalej len „Geometrický plán“) ako:
 - 1) diel 4 o výmere 20 m² – pozemok reg. KNC parc.č. 781/8,
 - 2) diel 6 o výmere 117 m² – pozemok reg. KNC parc.č. 781/77,
 - 3) diel 2 o výmere 30 m² – pozemok reg. KNC parc.č. 780/3,umiestnené nasledovné elektroenergetické stavby a zariadenia distribučnej sústavy:
 - a) podzemné káblové VN (22 kV) vedenie,
 - b) podzemné káblové NN (1 kV) vedenie,vrátane zariadení súvisiacich a potrebných na ich prevádzku (ďalej len „Elektroenergetické zariadenia“). Kópia časti Geometrického plánu týkajúca sa Zaťaženej nehnuteľnosti tvorí prílohu tejto zmluvy a je neoddeliteľnou súčasťou tejto zmluvy.
6. Účelom tejto zmluvy je zabezpečenie práv zodpovedajúce vecným bremenám v prospech Oprávneného k Zaťaženej nehnuteľnosti z dôvodu výstavby Elektroenergetických zariadení v rámci Elektroenergetickej stavby v súlade so zmluvou o budúcej zmluve o zriadení vecných bremien č. 210237-L13.0369.18.0001-ZBZ_VB, ktorú Zmluvné strany uzatvorili dňa 02.03.2021.

3. ZRIADENIE VECNÝCH BREMIEN

1. Povinný zriaďuje touto zmluvou v prospech Oprávneného vecné bremená in personam, predmetom ktorých je povinnosť Povinného strpieť na časti Zaťaženej nehnuteľnosti v rozsahu vyznačenom v Geometrickom pláne ako koridor vecných bremien:
 - a) zriadenie a uloženie Elektroenergetických zariadení;
 - b) užívanie, prevádzkovanie, údržbu, opravy, úpravy, rekonštrukcie, modernizácie a akékoľvek iné stavebné úpravy Elektroenergetických zariadení a ich odstránenie;(ďalej len „Vecné bremená“), za podmienok ďalej dohodnutých v tejto zmluve.
2. Oprávnený Vecné bremená prijíma.

4. NÁHRADA ZA ZRIADENIE VECNÝCH BREMIEN A SPÔSOB JEJ ÚHRADY

1. Zmluvné strany sa dohodli, že Povinný zriaďuje Vecné bremená podľa tejto zmluvy za jednorazovú náhradu vo výške 1670,- €, slovom : tisícšesťosedemdesiat Euro, za Vecné bremená vymedzené Geometrickým plánom o výmere 167 m², čo predstavuje dohodnutú odplatu 10,- EUR za m² v zmysle Zmluvy o budúcej kúpnej zmluve.
2. Zmluvné strany sa dohodli, že jednorazovú náhradu dohodnutú v čl. 4., ods. 1. tejto zmluvy Oprávnený zaplatí Povinnému do 30 kalendárnych dní odo dňa vydania rozhodnutia o povolení vkladu Vecných bremien podľa tejto zmluvy do katastra nehnuteľností v prospech Oprávneného na číslo účtu Povinného uvedené v čl. 1. tejto zmluvy.
3. Zmluvné strany sa dohodli, že zaplatením jednorazovej náhrady podľa čl. 4. tejto zmluvy budú vysporiadané všetky nároky Povinného vyplývajúce zo zriadenia Vecných bremien podľa tejto zmluvy, vrátane nárokov Povinného na jednorazovú náhradu za zriadenie zákonných vecných bremien, nútené obmedzenie užívania Zaťaženej nehnuteľnosti a nútené obmedzenie užívania Zaťaženej nehnuteľnosti Povinným v ochrannom pásme Elektroenergetických zariadení podľa § 11 zákona č. 251/2012 Z. z. o energetike a o zmene a doplnení niektorých zákonov, a že si Povinný nebude z tohto titulu uplatňovať žiadne ďalšie nároky voči Oprávnenému. Týmto nie je dotknutý nárok Povinného na náhradu škody, ak mu vznikne po podpise tejto zmluvy porušením povinností Oprávneného pri výkone práv vyplývajúcich z Vecných bremien.

5. OSOBITNÉ VYHLÁSENIA ZMLUVNÝCH STRÁN

1. Povinný vyhlasuje, že:
 - a) je oprávnený samostatne nakladať so Zaťaženou nehnuteľnosťou v celom rozsahu potrebnom pre platné uzavretie tejto zmluvy,
 - b) nie sú podané žiadne návrhy na vklad akýchkoľvek práv k Zaťaženej nehnuteľnosti do katastra nehnuteľností a neexistujú žiadne faktické alebo právne prekážky, ktoré by bránili uzavrieť túto zmluvu a vykonávať práva zodpovedajúce Vecným bremenám Oprávneným,

ako povinná osoba podľa § 2 Zákona o slobode informácií zverejní túto zmluvu najneskôr do 30 kalendárnych dní odo dňa jej platnosti a doručí Oprávnenému písomné potvrdenie o zverejnení tejto zmluvy do 10 kalendárnych dní odo dňa jej zverejnenia.

3. Neoddeliteľnou súčasťou tejto zmluvy sú:

Príloha č. 1 : Kópia časti geometrického plánu č. 45644900-048-4/2023

Príloha č. 2 : Výpis z uznesenia Obecného zastupiteľstva číslo 30/2024 zo dňa 18.4.2024

4. Vzťahy Zmluvných strán založené touto zmluvou, ktoré táto zmluva výslovne neupravuje, sa riadia príslušnými ustanoveniami Občianskeho zákonníka a ostatných platných právnych predpisov Slovenskej republiky.

5. V prípade, že ktorékoľvek ustanovenie tejto zmluvy bude súdom alebo príslušným štátnym orgánom z akéhokoľvek dôvodu prehlásené za neplatné, nedostatočne určité alebo nevykonateľné, Zmluvné strany sa zaväzujú odstrániť dodatkom tejto zmluvy takúto neplatnosť, nedostatočnú určitosť alebo nevykonateľnosť takým spôsobom, aby bol zmysel tejto zmluvy naplnený.

6. Akékoľvek zmeny tejto zmluvy je možné vykonať výlučne na základe písomnej dohody Zmluvných strán formou písomných dodatkov podpísaných Zmluvnými stranami.

7. Táto zmluva je vyhotovená v štyroch exemplároch rovnakej právnej sily, pričom každá zo Zmluvných strán obdrží po podpise tejto zmluvy Zmluvnými stranami po jednom vyhotovení, a dve vyhotovenia budú použité pre účely povolenia vkladu Vecných bremien podľa tejto zmluvy do katastra nehnuteľností.

8. Zmluvné strany vyhlasujú, že ich zmluvná voľnosť nie je obmedzená, túto zmluvu uzatvorili na základe ich slobodnej vôle, táto zmluva nebola uzatvorená v tiesni a za nápadne nevýhodných podmienok, túto zmluvu si prečítali, jej obsahu rozumejú a na znak súhlasu ju podpisujú.

9. Osobné údaje, ktoré sú súčasťou tejto zmluvy, sú spracúvané v súlade s informáciami o ochrane osobných údajov, ktoré sú dostupné vždy v aktuálnom znení na www.zsdis.sk/GDPR.

Povinný

V Závode dňa 22.4.2024

podpis :
meno : R
funkcia : st
Ol

OBEC ZÁVOD
OBECNÝ ÚRAD
SOKOLSKÁ 243, 908 72 ZÁVOD
IČO: 310158 DiČ: 2020380131

Oprávnený

V Bratislave dňa 11.2.-03.-2024

podpis :
meno : In
funkcia : ve
Západoslove

podpis :
meno : Ing. Xénia Albertová
funkcia : vedúca riadenia vlastníckych vzťahov
Západoslovenská distribučná, a.s.

Západoslovenská distribučná, a.s.
72
Čulenova 6, 816 47 Bratislava

- c) Zafaženú nehnuteľnosť nadobudol v súlade s platnými právnymi predpismi Slovenskej republiky a žiadna tretia osoba si neuplatňuje a ani nemôže uplatňovať akékoľvek nároky k Zafaženej nehnuteľnosti,
- d) nie je účastníkom žiadneho súdneho alebo iného sporu týkajúceho sa resp. súvisiaceho so Zafaženou nehnuteľnosťou.
2. Zriadenie vecných bremien v prospech Oprávneného bolo schválené Obecným zastupiteľstvom na zasadnutí dňa ~~18.4.2024~~ 30.4.2024. Výpis z uznesenia Obecného zastupiteľstva číslo ~~301/2024~~ tvorí prílohu tejto zmluvy a je neoddeliteľnou súčasťou tejto zmluvy.
3. Povinný berie na vedomie, že zriadením a uložením Elektroenergetických zariadení vzniká podľa § 43 zákona č. 251/2012 Z. z. o energetike a o zmene niektorých zákonov ochranné pásmo Elektroenergetických zariadení.
4. Povinný berie na vedomie, že Oprávnený môže poveriť výkonom činností, ktoré sú uvedené v čl. 3, ods. 1. tejto zmluvy, tretie osoby.
5. Povinný berie na vedomie, že zriadením a uložením Elektroenergetických zariadení vzniká Oprávnenému podľa § 11 ods. 1 písm. a) zákona č. 251/2012 Z. z. o energetike a o zmene a doplnení niektorých zákonov právo vstupovať na Zafaženú nehnuteľnosť v rozsahu a spôsobom nevyhnutným na výkon povolenej činnosti.
6. Zmluvné strany berú na vedomie, že Oprávnený je zapísaný v registri partnerov verejného sektora (link: <https://rpvs.gov.sk/rpvs/Partner/Partner/Detail/9716>).
7. Zmluvné strany sa dohodli, že Oprávnený môže umiestňovať na Zafaženú nehnuteľnosť ďalšie Elektroenergetické zariadenia alebo vykonávať údržbu, opravy, úpravy, rekonštrukcie, modernizácie a akékoľvek iné stavebné úpravy Elektroenergetických zariadení ako aj ďalších Elektroenergetických zariadení na Zafaženej nehnuteľnosti v rámci koridoru vecných bremien určeného Geometrickým plánom, bez náhrady za strpenie umiestnenia ďalšieho Elektroenergetického zariadenia v rámci koridoru vecných bremien na Zafaženej nehnuteľnosti, ak nedôjde k takej stavebnej úprave, ktorá sa môže dotknúť existujúcich stavieb Povinného.

6. VZNIK VECNÝCH BREMIEN A DOBA ICH TRVANIA

1. Vecné bremená podľa tejto zmluvy sa zriaďujú **na dobu neurčitú**. Oprávnený nadobudne práva zodpovedajúce Vecným bremenám podľa tejto zmluvy povolením vkladu Vecných bremien v prospech Oprávneného do príslušného katastra nehnuteľností.
2. Zmluvné strany sa dohodli, že návrh na vklad Vecných bremien podľa tejto zmluvy (ďalej len „Návrh na vklad“), spolu s dokumentáciou a všetkými prílohami, ktoré vyžadujú príslušné právne predpisy, podá Oprávnený, pričom Povinný týmto výslovne poveruje Oprávneného na podanie takehoto Návrhu na vklad, ako aj na prípadné dopĺňanie Návrhu na vklad a nahliadanie do spisu.
3. Zmluvné strany sa dohodli, že všetky náklady spojené s uzatvorením tejto zmluvy (úradné osvedčenie podpisu Povinného na tejto Zmluve, poštovné, a iné náklady s tým súvisiace) ako aj náklady spojené s katastrálnym konaním vo veci vkladu Vecných bremien do katastra nehnuteľností podľa tejto zmluvy, vrátane správneho poplatku za katastrálne konanie vo veci vkladu Vecných bremien do katastra nehnuteľností podľa tejto zmluvy, v plnej výške znáša Oprávnený.
4. Zmluvné strany berú na vedomie, že podpísaním tejto zmluvy sú svojimi zmluvnými prejavmi viazaní. Zmluvné strany sa dohodli, že ak Návrh na vklad bude zamietnutý, sú Zmluvné strany povinné poskytnúť si vzájomnú súčinnosť potrebnú na to, aby došlo k odstráneniu nedostatku tejto zmluvy za účelom vkladu Vecných bremien do katastra nehnuteľností, vrátane uzavretia prípadného dodatku k tejto zmluve.

7. PREVOD A PRECHOD PRÁV A POVINNOSTÍ



1. Vecné bremená zriadené touto zmluvou sú spojené s vlastníctvom Zafaženej nehnuteľnosti a prechádzajú s vlastníctvom Zafaženej nehnuteľnosti na každého jej nadobúdateľa. Na vylúčenie pochybností, ak dôjde k rozdeleniu Zafaženej nehnuteľnosti, budú Vecné bremená viazať na novovzniknutých parcelách v rovnakom rozsahu, ako to vyplýva z tejto zmluvy vo vzťahu k Zafaženej nehnuteľnosti.

8. ZÁVEREČNÉ USTANOVENIA

1. Táto zmluva nadobúda platnosť a účinnosť dňom jej podpísania Zmluvnými stranami. Ak je však ktorákoľvek zo Zmluvných strán povinná osoba podľa § 2 zákona č. 211/2000 Z. z. o slobodnom prístupe k informáciám a o zmene a doplnení niektorých zákonov (ďalej len „Zákon o slobode informácií“), táto zmluva nadobúda platnosť dňom jej podpísania Zmluvnými stranami a účinnosť dňom nasledujúcim po dni jej zverejnenia
2. Zmluvné strany berú na vedomie, že Povinný je povinná osoba podľa § 2 Zákona o slobode informácií. Povinný

Spoplatnené v zmysle
zákona č. 145/95 Z. z.

Geometrický plán je podkladom na právne úkony, keď údaje doterajšieho stavu výkazu výmer sú zhodné s údajmi platných výpisov z katastra nehnuteľnosti

Vyhoviteľ GEODESY SLOVAKIA, s.r.o. Koválov 120 906 03 Koválov IČO: 45644900 tel.č.: 0903 454728 email: geodesy@geodesy.sk		Kraj <i>Bratislavský</i>	Okres <i>Malacky</i>	Obec <i>Závod</i>
Kat. územie <i>Závod</i>		Číslo plánu <i>45644900-048-4/2023</i>	Mapový list č. <i>ZS-XX-17-2</i>	
GEOMETRICKÝ PLÁN na <i>vymačenie vecného bremena práva uloženia inžinierskej siete na parcelách podľa výkazu výmer</i>				
Vyhotožil		Autorizačne overil		Úradne overil Meno: Ing. Edita Majzlíková
Dňa: <i>14.11.2023</i>	Meno: <i>Ľubomír Fašánek</i>	Dňa: <i>15.11.2023</i>	Meno: <i>Ing. Peter Ladislav</i>	Dňa: <i>- 13 - 03 - 2024</i>
Nové hranice boli v prírode označené <i>koridorom</i>		Náležitosti a presnosťou zodpovedá predpisom		Číslo: <i>G1-191/2024</i>
Záznam podrobného merania (meračský náčrt) č. <i>1679</i>		Úradne overené podľa § 9 zákona NR SR č. 215/1995 Z.z. o geodézii a kartografii		
Súradnice bodov označených číslami a ostatné meračské údaje sú uložené vo všeobecnej dokumentácii				

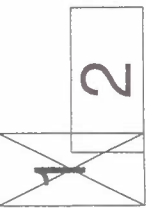
kraj: Trnavský, okres: Senica, k.ú.: Moravský Svätý Ján

kraj: Bratislavský, okres: Malacky, k.ú.: Závod



Grafická príloha č.1

Prehľad kladu:



Grafická příloha č.2

Prehľad kladu:



VÝKAZ VÝMER

Doterajší stav					Zmeny					Nový stav							
Číslo					Výmera		Druh pozemku	Diel číslo	k parcele číslo	m ²	od parcely číslo	m ²	Číslo parcely	Výmera		Druh pozemku	Vlastník, (iná opráv. osoba) adresa, (sídlo)
pkzn vložky	listu vlastn.	parcely			ha	m ²								ha	m ²		
PK	LV	PK	KN-E	KN-C													
<i>Stav právny</i>																	
<i>Vyčistenie rozsahu vecného bremena</i>																	
	1302			779/3	850		zast.pl.	1			779/3	86	779/3	850	zast.pl. 15	Doterajší	
	1465			780/3	527		ost.pl.	2			780/3	30	780/3	527	ost.pl. 37	Doterajší	
	2858		781/1		1238		orná p.	3			781/1	230	(781/1)	1238	orná p.)	Doterajší	
	1501			781/3	3436		zast.pl.	11			781/3	8	781/3	3436	zast.pl. 18	Doterajší	
	1465			781/8	216		orná p.	4			781/8	20	781/8	216	orná p. 1	Doterajší	
	1465			781/76	92		orná p.	5			781/76	68	781/76	92	orná p. 1	Doterajší	
	1465			781/77	385		orná p.	6			781/77	117	781/77	385	orná p. 1	Doterajší	
	1465			781/79	7		orná p.	7			781/79	7	781/79	7	orná p. 1	Doterajší	
	1131			785	4535		zast.pl.	8			785	17	785	4535	zast.pl. 22	Doterajší	
								9			785	15					
								10			785	16					
<i>Spolu:</i>					1	1286						614		1	1286		

VÝKAZ VÝMER

Doterajší stav					Zmeny					Nový stav							
Číslo		parcely			Výmera		Druh pozemku	Diel číslo	k parcele číslo	m ²	od parcely číslo	m ²	Číslo parcely	Výmera		Druh pozemku	Vlastník, (iná opráv. osoba) adresa, (sídlo)
pzkn vložky	listu vlasín.	PK	KN-E	KN-C	ha	m ²								ha	m ²		
	1302			779/3		850	zast.pl.					779/3		850	zast.pl. 15 10	Doterajší	
	1465			780/3		527	ost.pl.					780/3		527	ost.pl. 37	Doterajší	
	1501			781/3		3436	zast.pl.					781/3		3436	zast.pl. 18	Doterajší	
	1465			781/8		216	orná p.					781/8		216	orná p. 1	Doterajší	
				781/17		225	orná p.					781/17		225	orná p. 1	Doterajší	
				781/18		794	orná p.					781/18		794	orná p. 1	Doterajší	
	1465			781/76		92	orná p.					781/76		92	orná p. 1	Doterajší	
	1465			781/77		385	orná p.					781/77		385	orná p. 1	Doterajší	
	1465			781/79		7	orná p.					781/79		7	orná p. 1	Doterajší	
	1131			785		4535	zast.pl.					785		4535	zast.pl. 22	Doterajší	
<i>Spolu:</i>						1	1067						1	1067			

Stav podľa registra C KN

VÝKAZ VÝMER

Doterajší stav					Zmeny					Nový stav																																																																																																																																								
Číslo					Výmera		Druh pozemku	Diel číslo	k parcele číslo	m ²	od parcely číslo	m ²	Číslo parcely	Výmera		Druh pozemku	Vlastník, (iná opráv. osoba) adresa, (sídlo)																																																																																																																																	
pzkn vložky	listu vlastn.	parcely			ha	m ²								ha	m ²			kód																																																																																																																																
PK	LV	PK	KN-E	KN-C																																																																																																																																														
<p><i>Poznámka: Zriaďuje sa vecné bremeno na priznanie práva uloženia inžinierskych sietí (elektrické vedenie) na parcelách KN-E p.č. 781/1 a KN-C p.č. 779/3, 780/3, 781/3, 781/8, 781/76, 781/77, 781/79, 785 v uvedených dieloch a rozsahu v prospech Západoslovenská distribučná, a.s., Čulenova 6, 816 47 Bratislava.</i></p>																																																																																																																																																		
<p><i>Legenda:</i></p> <table style="width: 100%; border: none;"> <tr> <td style="width: 20%;"></td> <td style="width: 20%;"><i>kód spôsobu využívania</i></td> <td style="width: 5%;"></td> <td style="width: 5%;"></td> <td style="width: 5%;"></td> <td style="width: 5%;"></td> <td style="width: 5%;"></td> <td style="width: 5%;"></td> <td style="width: 5%;"></td> <td style="width: 5%;"></td> <td style="width: 5%;"></td> <td style="width: 5%;"></td> <td style="width: 5%;"></td> <td style="width: 5%;"></td> <td style="width: 5%;"></td> <td style="width: 5%;"></td> <td style="width: 5%;"></td> <td style="width: 5%;"></td> </tr> <tr> <td></td> <td></td> <td>1</td> <td colspan="15"><i>Pozemok využívaný pre rastlinnú výrobu, na ktorom sa pestujú obilniny, okopaniny, krmoviny, technické plodiny, zelenina a iné ...</i></td> </tr> <tr> <td></td> <td></td> <td>15</td> <td colspan="15"><i>Pozemok, na ktorom je postavená bytová budova označená súpisným číslom</i></td> </tr> <tr> <td></td> <td></td> <td>18</td> <td colspan="15"><i>Pozemok, na ktorom je dvor</i></td> </tr> <tr> <td></td> <td></td> <td>22</td> <td colspan="15"><i>Pozemok, na ktorom je postavená inžinierska stavba - cestná, miestna a účelová komunikácia, lesná cesta, poľná cesta, chodník, ...</i></td> </tr> <tr> <td></td> <td></td> <td>37</td> <td colspan="15"><i>Pozemok, na ktorom sú skaly, svahy, rokliny, výmole, vysoké medže s krovím alebo kamením a iné plochy, ktoré neposkytujú trvalý úžitok.</i></td> </tr> <tr> <td></td> <td></td> <td></td> <td></td> <td>10</td> <td colspan="13"><i>Rodinný dom</i></td> <td></td> <td></td> <td></td> </tr> </table>																			<i>kód spôsobu využívania</i>																			1	<i>Pozemok využívaný pre rastlinnú výrobu, na ktorom sa pestujú obilniny, okopaniny, krmoviny, technické plodiny, zelenina a iné ...</i>																	15	<i>Pozemok, na ktorom je postavená bytová budova označená súpisným číslom</i>																	18	<i>Pozemok, na ktorom je dvor</i>																	22	<i>Pozemok, na ktorom je postavená inžinierska stavba - cestná, miestna a účelová komunikácia, lesná cesta, poľná cesta, chodník, ...</i>																	37	<i>Pozemok, na ktorom sú skaly, svahy, rokliny, výmole, vysoké medže s krovím alebo kamením a iné plochy, ktoré neposkytujú trvalý úžitok.</i>																			10	<i>Rodinný dom</i>															
	<i>kód spôsobu využívania</i>																																																																																																																																																	
		1	<i>Pozemok využívaný pre rastlinnú výrobu, na ktorom sa pestujú obilniny, okopaniny, krmoviny, technické plodiny, zelenina a iné ...</i>																																																																																																																																															
		15	<i>Pozemok, na ktorom je postavená bytová budova označená súpisným číslom</i>																																																																																																																																															
		18	<i>Pozemok, na ktorom je dvor</i>																																																																																																																																															
		22	<i>Pozemok, na ktorom je postavená inžinierska stavba - cestná, miestna a účelová komunikácia, lesná cesta, poľná cesta, chodník, ...</i>																																																																																																																																															
		37	<i>Pozemok, na ktorom sú skaly, svahy, rokliny, výmole, vysoké medže s krovím alebo kamením a iné plochy, ktoré neposkytujú trvalý úžitok.</i>																																																																																																																																															
				10	<i>Rodinný dom</i>																																																																																																																																													

GEODESY SLOVAKIA, s.r.o.
Koválov 120, 906 03 Koválov
IČO:45644900 DIČ:2023063526
zapísaný v Obch. reg. Úkr. súdu
Tmava odd: Sro č. vložky: 25823/T